


*Berkas Lurah Klesem*

BO 704763

DAFTAR ISIAN 206

# BADAN PERTANAHAN NASIONAL REPUBLIK INDONESIA



## SERTIPIKAT (TANDA BUKTI HAK)


**KANTOR PERTANAHAN  
KABUPATEN / KOTA**

**WONOSOBO**

11 • 25 • 10 • 08 • 4 • 00009

*JANAH PERTANAHAN KEL. WONOSOBO (NYMAGANG  
(EKS. BERKAS LURAH KLESSEM)*

# BADAN PERTANAHAN NASIONAL REPUBLIC INDONESIA



BPN RI

## SERTIPIKAT


HAK : **PAKAI** No. **00009**

PROVINSI : **JAWA - TENGAH**

KABUPATEN / ~~KOTA~~ : **WONOSOBO**

KECAMATAN : **WATUMALANG**

DESA / ~~KELURAHAN~~ : **WONOROTO**



KANTOR PERTANAHAN  
KABUPATEN / ~~KOTA~~  
**WONOSOBO**

DAFTAR ISIAN 307  
No. **1055/BPT/13**

DAFTAR ISIAN 208  
No. **500/BPT/13**

11 • 25 • 10 • 08 • 4 • 00009

**PENDAFTARAN - PERTAMA**

Halaman :

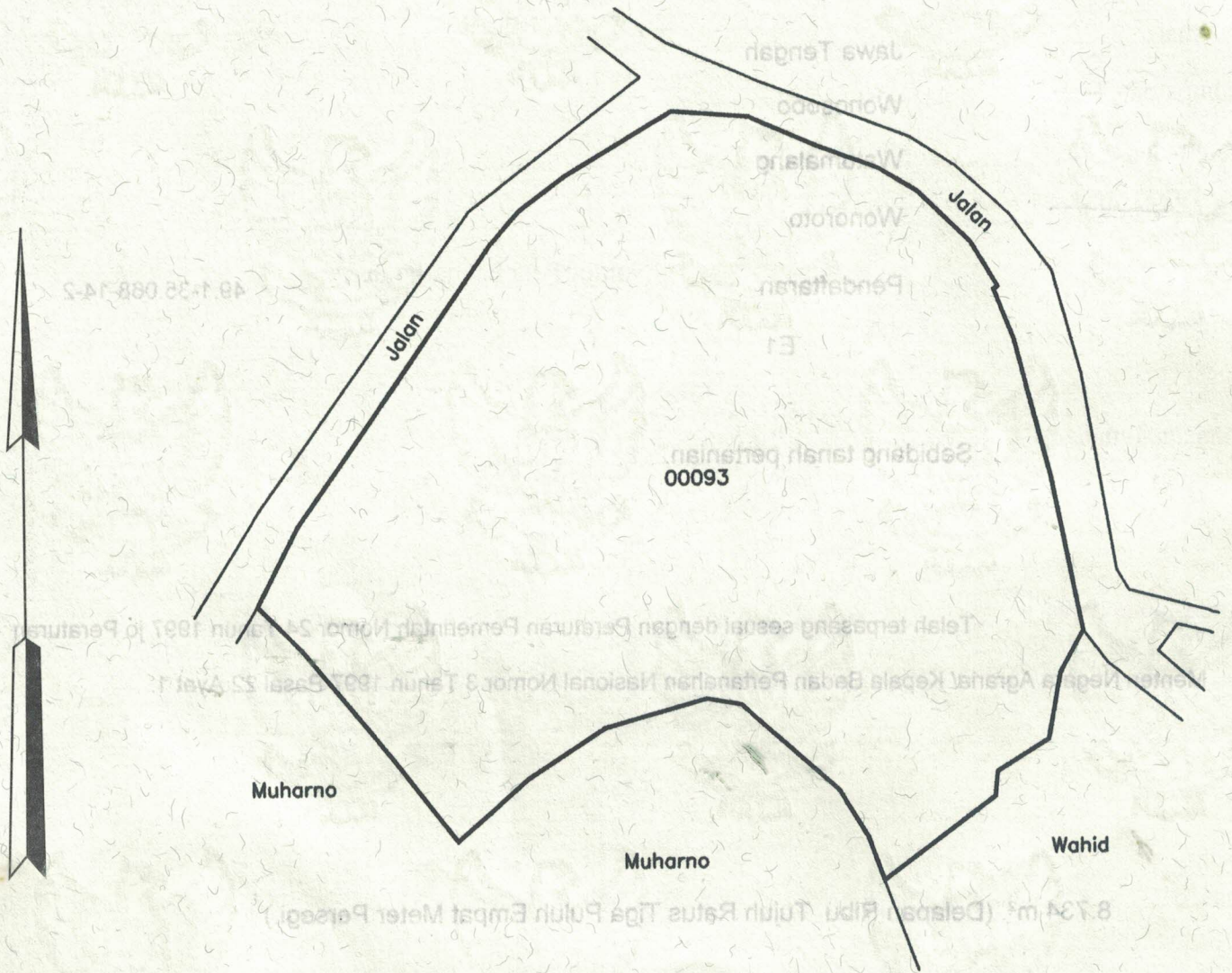
<p>a) HAK : <b>PAKAI</b>                  No. : <b>00009</b>                  Desa / Kel. : <b>WONOROTO</b>                  Tgl. berakhirnya hak :                  Untuk jangka waktu selama dipergunakan</p>	<p>f) NAMA PEMEGANG HAK  <b>PEMERINTAH KABUPATEN WONOSOBO</b>                  Tanggal lahir / akta pendirian</p>
<p>b) NIB <b>11.25.10.08.00093</b>                  Letak Tanah  <b>WONOROTO</b></p>	
<p>c) ASAL HAK                  1. <del>Konversi</del>                  2. Pemberian hak                  Dari tanah negara bekas                  bengkok Kades. C 465                  3. <del>Pemecahan / Pemisahan /</del>  <b>Penggabungan bidang</b></p>	<p>g) PEMBUKUAN  <b>Wonosobo</b>, <b>25-01-2013</b>,                  Kepala Kantor Pertanahan                  Kabupaten / Kota  <b>Wonosobo</b>  <b>BPN RI</b>                  ttd</p>
<p>d) DASAR PENDAFTARAN                  1. Daftar Isian 202                  Tgl.                  No.                  2. Surat Keputusan <b>Kakantah</b>  <b>Kab. Wonosobo</b>                  Tgl. <b>03-01-2013</b>  <b>5 / 300.8 / 1 / 2013</b>                  No.                  3. Permohonan Pemecahan /                  Pemisahan / Penggabungan bidang                  Tgl.                  No.</p>	<p><b>SUGENG PURWADI, A.Ptnh, M.Si</b>                  NIP <b>19630721 198403 1 003</b>                  h) PENERBITAN SERTIPIKAT  <b>Wonosobo</b>, <b>25-01-2013</b>,                  Kepala Kantor Pertanahan                  Kabupaten / Kota  <b>Wonosobo</b></p>
<p>e) SURAT UKUR                  Tgl. <b>08-01-2013</b>                  No. <b>00003/Wonosoto/2013</b>                  Luas. <b>8.734 m2</b></p>	<p><b>SUGENG PURWADI, A.Ptnh, M.Si</b>                  NIP <b>19630721 198403 1 003</b></p>
<p>i) PENUNJUK                  - Dipergunakan untuk Pertanian.                  - Hak Pakai ini tidak boleh digunakan untuk tujuan lain / dialihkan haknya tanpa ijin tertulis dari                  Kepala Kantor Pertanahan Kabupaten Wonosobo.</p>	



SKALA 1 : 1000

11.55.10.08.00093

000093Wonofofo2013



Koordinat titik tengah : 238419,688561

PENJELASAN : \_\_\_\_\_ batas tanah ini

