


BADAN PERTANAHAN NASIONAL REPUBLIK INDONESIA



SERTIPIKAT (TANDA BUKTI HAK)


KANTOR PERTANAHAN
KABUPATEN / KOTA

WONOSOBO

11 • 25 • 10 • 08 • 4 • 0001 1

TANAH PERJANJIAN KEL. LONDROTO RT. MIAJANG
DEK. BENGKADE KEBAYAN

BADAN PERTANAHAN NASIONAL REPUBLIC INDONESIA



BPN RI

SERTIPIKAT

HAK : **PAKAI** No. **00011**

PROVINSI : **JAWA - TENGAH**

KABUPATEN / KOTA : **WONOSOBO**

KECAMATAN : **WATUMALANG**

DESA / KELURAHAN : **WONOROTO**



KANTOR PERTANAHAN
KABUPATEN / KOTA

WONOSOBO

DAFTAR ISIAN 307
No. **1057/BPN/13**

DAFTAR ISIAN 208
No. **502/BPN/13**

11 • 25 • 11 • 08 • 4 • 00011

PENDAFTARAN - PERTAMA

Halaman :

<p>a) HAK : PAKAI No. : 00011 Desa / Kel. : WONOROTO Tgl. berakhirnya hak : Untuk jangka waktu selama dipergunakan</p>	<p>d) NAMA PEMEGANG HAK PEMERINTAH KABUPATEN WONOSOBO Tanggal lahir / akta pendirian</p>
<p>b) NIB 11.25.10.08.00087 Letak Tanah WONOROTO</p>	
<p>c) ASAL HAK 1. Konversi 2. Pemberian hak Dari tanah negara bekas bengkok Kades. C.465 Kab. Banyuwangi → C. 808 3. Pemecahan / Pemisahan / Penggabungan bidang</p>	<p>g) PEMBUKUAN Wonosobo, 25-01-2013 Kepala Kantor Pertanahan Kabupaten / Kota Wonosobo BPN RI ttd</p>
<p>d) DASAR PENDAFTARAN 1. Daftar Isian 202 Tgl. No. 2. Surat Keputusan Kakantah Kab. Wonosobo Tgl. 03-01-2013 No. 5 / 300.8 / 1 / 2013 3. Permohonan Pemecahan / Pemisahan / Penggabungan bidang Tgl. No.</p>	<p>SUGENG PURWADI, A. Ptnh, M.Si NIP 19630721 198403 1 003 h) PENERBITAN SERTIPIKAT Wonosobo 25-01-2013 Kepala Kantor Pertanahan Kabupaten / Kota Wonosobo</p>
<p>e) SURAT UKUR Tgl. 08-01-2013 No. 00005/Wonosoro/2013 Luas. 2.342 m² → 3.744 M²</p>	<p> SUGENG PURWADI, A. Ptnh, M.Si ↓ NIP 19630721 198403 1 003</p>
<p>i) PENUNJUK - Dipergunakan untuk Pertanian. - Hak Pakai ini tidak boleh digunakan untuk tujuan lain / dialihkan haknya tanpa ijin tertulis dari Kepala Kantor Pertanahan Kabupaten Wonosobo</p>	

11.25.10.08.1.00011

NIB : 11.25.10.08.00087

SURAT UKUR

Nomor : 00005/Wonoroto/2013


SEBIDANG TANAH TERLETAK DALAM

Provinsi : Jawa Tengah
 Kabupaten / Kota : Wonosobo
 Kecamatan : Watumalang
 Desa / Kelurahan : Wonoroto
 Peta : Pendaftaran Nomor Peta Pendaftaran : 49.1-35.068-14-6
 Lembar : Kotak : B5

Keadaan Tanah : Sebidang tanah pertanian.
 Tanda-tanda batas : Telah terpasang sesuai dengan Peraturan Pemerintah Nomor 24 Tahun 1997 jo Peraturan Menteri Negara Agraria/ Kepala Badan Pertanahan Nasional Nomor 3 Tahun 1997 Pasal 22 Ayat 1.

Luas : 3.744 m². (Tiga Ribu Tujuh Ratus Empat Puluh Empat Meter Persegi.)

Penunjukan dan penetapan batas : Batas-batas ditunjukkan oleh :
 DYAH RETNO SULISTYOWATI, S.STP (pemohon/ kuasa pemohon) dan disetujui oleh pihak-pihak berbatasan. Ditetapkan dan diukur oleh Sudiyono, S.Sit.



SKALA 1 : 1000

11 25 10 08 00087



Koordinat titik tengah : 238655,689451

PENJELASAN : batas tanah ini

