

BADAN PERTANAHAN NASIONAL REPUBLIK INDONESIA



SERTIPIKAT (TANDA BUKTI HAK)


KANTOR PERTANAHAN
KABUPATEN / KOTA

WONOSOBO

11 • 25 • 10 • 08 • 4 • 00015

*TAWAH PERTANAHAN KEL. HONGROPO WITAWALANE
(LERS BONGKOK NAUM)*

BADAN PERTANAHAN NASIONAL REPUBLIK INDONESIA



SERTIPIKAT

HAK : **PAKAI** No. **00015**

PROVINSI : **JAWA - TENGAH**

KABUPATEN / **KOTA** : **WONOSOBO**

KECAMATAN : **WATUMALANG**

D E S A / **KELURAHAN** : **WONOROTO**

KANTOR PERTANAHAN
KABUPATEN / **KOTA**

WONOSOBO



DAFTAR ISIAN 307
No. **1061/BPN/13**

DAFTAR ISIAN 208
No. **506/BPN/13**

11.25.10.08.4.00015

PENDAFTARAN - PERTAMA

Halaman :

<p>a) HAK : PAKAI No. : 00015 Desa / Kek : WONOROTO Tgl. berakhirnya hak : Untuk jangka waktu selama dipergunakan</p>	<p>f) NAMA PEMEGANG HAK PEMERINTAH KABUPATEN WONOSOBO Tanggal lahir / akta pendirian</p>
<p>b) NIB 11.25.10.08.00088 Letak Tanah WONOROTO</p>	
<p>c) ASAL HAK 1. Konversi 2. Pemberian hak Dan tanah negara bekas bangkuk Kaum, C. 7 3. Pemecahan / Pemisahan / Penggabungan bidang</p>	<p>g) PEMBUKUAN Wonosobo, 25 - 01 - 2013 Kepala Kantor Pertanahan Kabupaten / Kota Wonosobo ttd</p>
<p>d) DASAR PENDAFTARAN 1. Daftar Isian 202 Tgl. No. 2. Surat Keputusan Kakantah Kab. Wonosobo Tgl. 03-01-2013 No. 5 / 300.8 / 1 / 2013 3. Permohonan Pemecahan / Pemisahan / Penggabungan bidang Tgl. No.</p>	<p>SUGENG PURWADI, A. Ptnh, M.Si NIP 19630721 198403 1 003 h) PENERBITAN SERTIPIKAT Wonosobo 25 - 01 - 2013 Kepala Kantor Pertanahan Kabupaten / Kota Wonosobo</p>
<p>e) SURAT UKUR Tgl. 08-01-2013 No. 00002/Wonosoto/2013 Luas. 3.375 m2</p>	<p> SUGENG PURWADI, A. Ptnh, M.Si NIP 19630721 198403 1 003</p>
<p>i) PENUNJUK - Dipergunakan untuk Pertanian - Hak Pakai ini tidak boleh digunakan untuk tujuan lain / dialihkan haknya tanpa ijin tertulis dari Kepala Kantor Pertanahan Kabupaten Wonosobo</p>	

11.25.10.08.4.00015

NIB : 11.25.10.08.00088

SURAT UKUR


Nomor : 00002/Wonoroto/2013

SEBIDANG TANAH TERLETAK DALAM

Provinsi : Jawa Tengah
 Kabupaten / Kota : Wonosobo
 Kecamatan : Watumalang
 Desa / Kelurahan : Wonoroto
 Peta : Pendaftaran : 49.1-35.068-14-6
 Lembar : Kotak : B5


BPN RI

Keadaan Tanah : Sebidang tanah pertanian.
 Tanda-tanda batas : Telah terpasang sesuai dengan Peraturan Pemerintah Nomor 24 Tahun 1997 jo Peraturan Menteri Negara Agraria/ Kepala Badan Pertanahan Nasional Nomor 3 Tahun 1997 Pasal 22 Ayat 1.

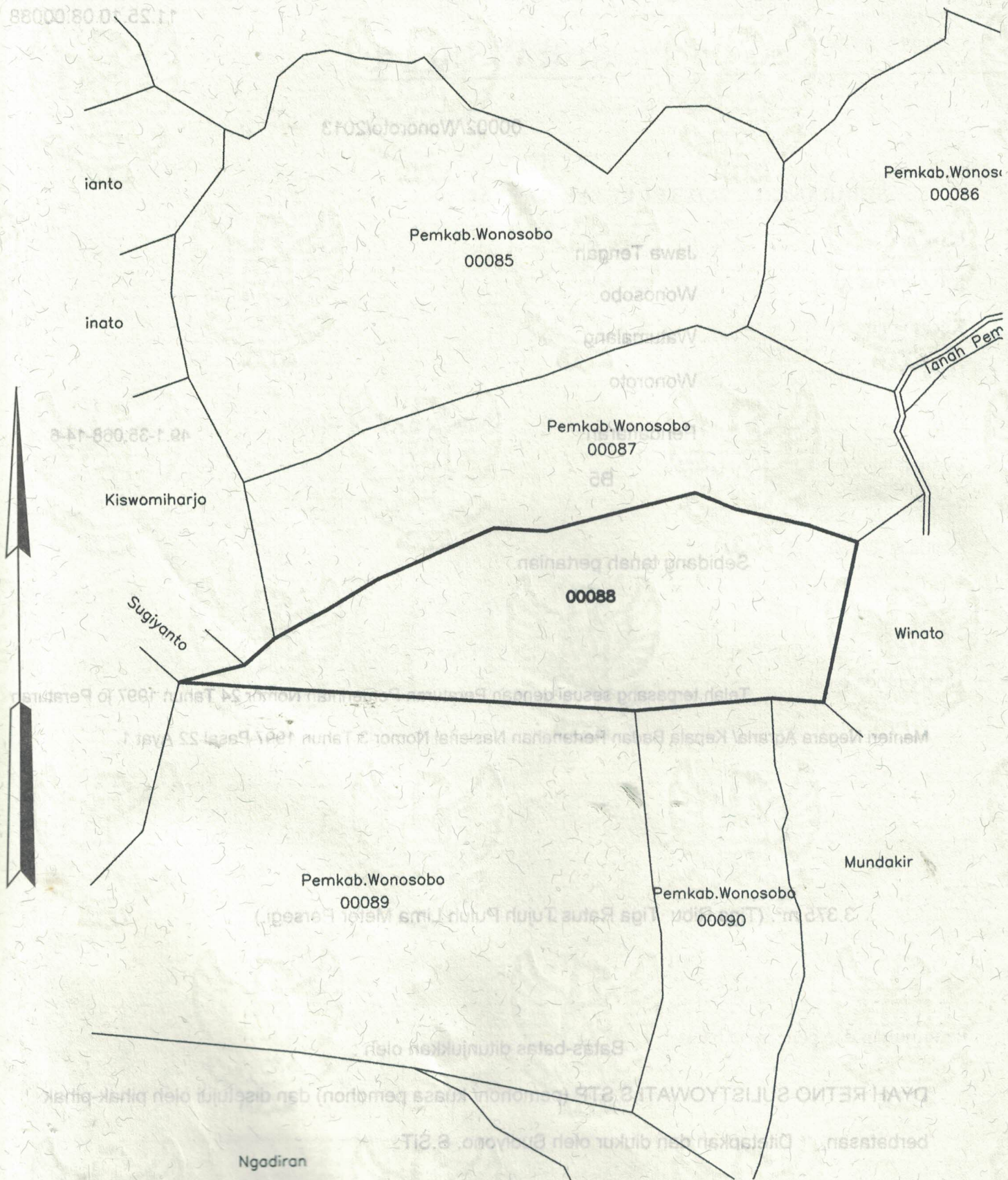


Luas : 3.375 m². (Tiga Ribu Tiga Ratus Tujuh Puluh Lima Meter Persegi.)

Penunjukan dan penetapan batas : Batas-batas ditunjukkan oleh :
 DYAH RETNO SULISTYOWATI, S.STP (pemohon/ kuasa pemohon) dan disetujui oleh pihak-pihak berbatasan. Ditetapkan dan diukur oleh Sudiyono, S.SiT.



SKALA 1 : 1000



Koordinat titik tengah : 238657,689424

PENJELASAN : _____ batas tanah ini

