


BADAN PERTANAHAN NASIONAL REPUBLIK INDONESIA



SERTIPIKAT (TANDA BUKTI HAK)

KANTOR PERTANAHAN
KABUPATEN / KOTA

WONOSOBO

11.25.10.08.4.00018

BADAN PERTANAHAN NASIONAL REPUBLIK INDONESIA



SERTIPIKAT

HAK : **PAKAI** No. **00018**

PROVINSI : **JAWA TENGAH**

KABUPATEN / KOTA : **WONOSOBO**

KECAMATAN : **WATUMALANG**

D E S A / KELURAHAN : **WONOROTO**

KANTOR PERTANAHAN
KABUPATEN / KOTA
WONOSOBO


DAFTAR ISIAN 307
No. **5095/BPM/15**
DAFTAR ISIAN 208
No. **1745/BPM/15**

11.25.10.08.4.00018

PENDAFTARAN - PERTAMA

Halaman :

<p>a) HAK : PAKAI No. : 00018 Desa / Ket. : WONOROTO Tgl. berakhirnya hak : Untuk jangka waktu selama dipergunakan</p>	<p>f) NAMA PEMEGANG HAK PEMERINTAH KABUPATEN WONOSOBO Berkedudukan di Wonosobo Tanggal lahir / akta pendirian</p>
<p>b) NIB 11.25.10.08.00083 Letak Tanah WONOROTO</p>	
<p>c) ASAL HAK 1. Konversi 2. Pemberian hak Dari Tanah Negara Bekas Tanah Bekas Bengkok Lurah (C.465, P.153, S.II) 3. Pemecahan / Pemisahan / Penggabungan bidang</p>	<p>g) PEMBUKUAN Wonosobo, 13-04-2015 Kepala Kantor Pertanahan Kabupaten / Kota Wonosobo ttd</p>
<p>d) DASAR PENDAFTARAN 1. Daftar Isian 202 Tgl. No. Kakantah 2. Surat Keputusan Kab. Wonosobo Tgl. 02-10-2014 No. 924/300.6/X/2014 3. Pemohonan Pemecahan / Pemisahan / Penggabungan bidang Tgl. No.</p>	<p>AGUS SUPRIJANTO, SH NIP 19600827 198503 1 002 h) PENERBITAN SERTIPIKAT Wonosobo, 13-04-2015 Kepala Kantor Pertanahan Kabupaten / Kota Wonosobo ttd</p>
<p>e) SURAT UKUR Tgl. 15-10-2014 No. 00007/WONOROTO/2014 Luas. 2.877 m2</p>	<p>AGUS SUPRIJANTO, SH NIP 19600827 198503 1 002</p>
<p>i) PENUNJUK - Dipergunakan untuk Tanah Pertanian Desa Wonoroto - Hak Pakai ini tidak boleh digunakan untuk tujuan lain / dialihkan haknya tanpa ijin tertulis dari Kepala Kantor Pertanahan Kabupaten Wonosobo.</p>	



BR 513743

DAFTAR ISIAN 207

11.25.10.08.4.00018

NIB : 11251008.00083

SURAT UKUR

Nomor : 00007/Wonoroto/2014

SEBIDANG TANAH TERLEKAT DALAM

Provinsi : Jawa Tengah

Kabupaten / Kota : Wonosobo

Kecamatan : Watumalang

Desa / Kelurahan : Wonoroto

Peta : Pendaftaran Nomor Peta Pendaftaran : 49.1-35.068-14-9

Lembar : Kotak : A1

Keadaan Tanah : Sebidang tanah pertanian.

Tanda-tanda batas : Telah terpasang sesuai dengan Peraturan Pemerintah Nomor 24 Tahun 1997 jo Peraturan Menteri Negara Agraria/ Kepala Badan Pertanahan Nasional Nomor 3 Tahun 1997 Pasal 22 Ayat 1.

Luas : 2877 m2 (Dua Ribu Delapan Ratus Tujuh Puluh Tujuh Meter Persegi)

Penunjukan dan penetapan batas : Batas-batas ditunjukkan oleh :

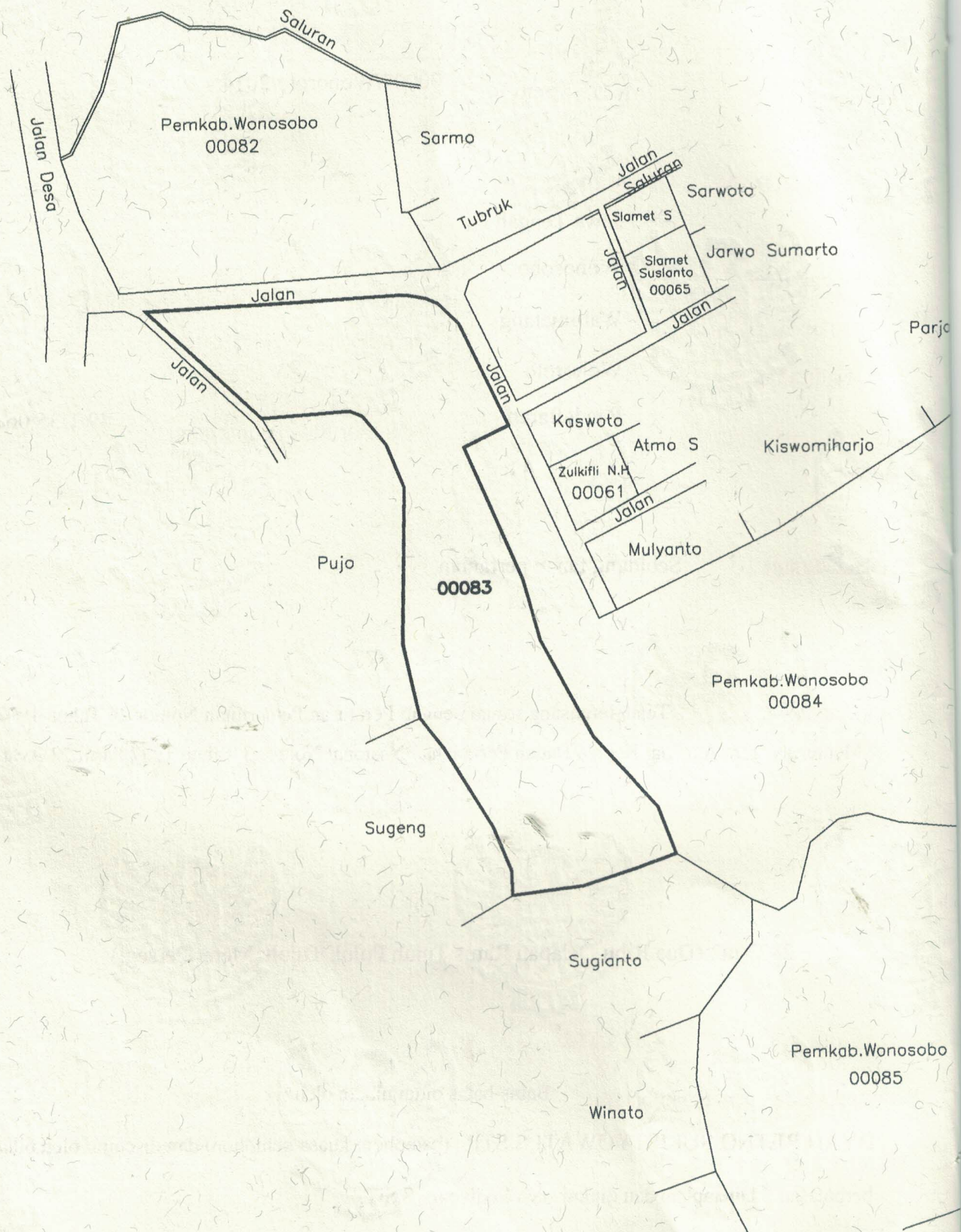
DYAH RETNO SULISTYOWATI, STP (pemohon/ kuasa pemohon) dan disetujui oleh pihak-pihak berbatasan. Ditetapkan dan diukur oleh Sudiyono, S.SiT.





1000

SKALA 1 :



PENJELASAN : batas tanah ini

