

6461/10

BADAN PERTANAHAN NASIONAL REPUBLIC INDONESIA



SERTIPIKAT (TANDA BUKTI HAK)

KANTOR PERTANAHAN
KABUPATEN / KOTA
WONOSOBO

11 • 25 • 10 • 03 • 4 • 00001

PELOKASI PEMUKIMAN
PENDUDUK KRANGEAN
BANJUREMBAR -

BADAN PERTANAHAN NASIONAL REPUBLIK INDONESIA



BPN RI

SERTIPIKAT

MILIK PAKAI

HAK : No. 00001

PROVINSI : JAWA - TENGAH

KABUPATEN / KOTA : WONOSOBO

KECAMATAN : WONOSOBO WATUMALANG

DESA / KELURAHAN : TAWANGSRI BANYUKEMBAR

KANTOR PERTANAHAN
KABUPATEN / KOTA
WONOSOBO


DAFTAR ISIAN 307
No. 16082/BPN/2010.

DAFTAR ISIAN 208
No. 9145/BPN/2010

1	1	.	2	5	.	1	0	.	0	3	.	4	.	0	0	0	0	1
---	---	---	---	---	---	---	---	---	---	---	---	---	---	---	---	---	---	---

PENDAFTARAN - PERTAMA

Halaman :

<p>a) HAK : PAKAI No. : 00001 Desa / Kel. : BANYUKEMBAR Tgl. berakhirnya hak : Untuk jangka waktu selama dipergunakan</p>	<p>f) NAMA PEMEGANG HAK PEMERINTAH KABUPATEN WONOSOBO Tanggal lahir / akta pendirian</p>
<p>b) NIB 11.25.10.03.00009 Letak Tanah BANYUKEMBAR</p>	
<p>c) ASAL HAK 1. Konversi 2. Pemberian hak PAKAI 3. Pemecahan / Pemisahan / Penggabungan bidang</p>	<p>g) PEMBUKUAN Wonosobo 26 - 11 - 2010 Ptt. Kepala Kantor Pertanahan Kabupaten / Kota Wonosobo ttd</p>
<p>d) DASAR PENDAFTARAN 1. Daftar Isian 202 Tgl. No. 2. Surat Keputusan Kakanwil BPN Prop Jateng Tgl. 17-06-2010 No. 109/HP/BPN.33/2010 3. Permohonan Pemecahan / Pemisahan / Penggabungan bidang Tgl. No.</p>	<p>BPN RI SRIYONO, SH, M.Kn NIP 19600527 198303 1 001 h) PENERBITAN SERTIPIKAT Wonosobo 26 - 11 - 2010 Ptt. Kepala Kantor Pertanahan Kabupaten / Kota Wonosobo</p>
<p>e) SURAT UKUR Tgl. 03-11-2010 No. 03-11-2010 00014/Banyukembar/2010 Luas. 3.875 m²</p>	<p> SRIYONO, SH, M.Kn NIP 19600527 198303 1 001</p>
<p>i) PENUNJUK Digunakan untuk Pembangunan Releklasi Pemukiman Penduduk Krangean.</p>	

11.25.10.03.4.00001

NIB : 11.25.10.03.00009

SURAT UKUR

Nomor : 00014/Banyukembar/2010

SEBIDANG TANAH TERLETAK DALAM

Provinsi : Jawa Tengah
Kabupaten / Kota : Wonosobo
Kecamatan : Watumalang
Desa / Kelurahan : Banyukembar
Peta : Pendaftaran Nomor Peta Pendaftaran : 49.1-35.068-13-7
Lembar : Kotak :

Keadaan Tanah : Sebidang tanah tegalan

Tanda-tanda batas : Telah terpasang sesuai dengan Peraturan Pemerintah Nomor 24 Tahun 1997 jo Peraturan

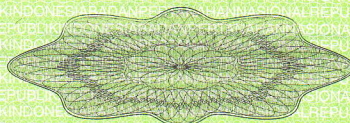
Menteri Negara Agraria/ Kepala Badan Pertanahan Nasional Nomor 3 Tahun 1997 Pasal 22 Ayat 1.

Luas : 3875 m². (Tiga ribu delapan ratus tujuh puluh lima meter persegi)

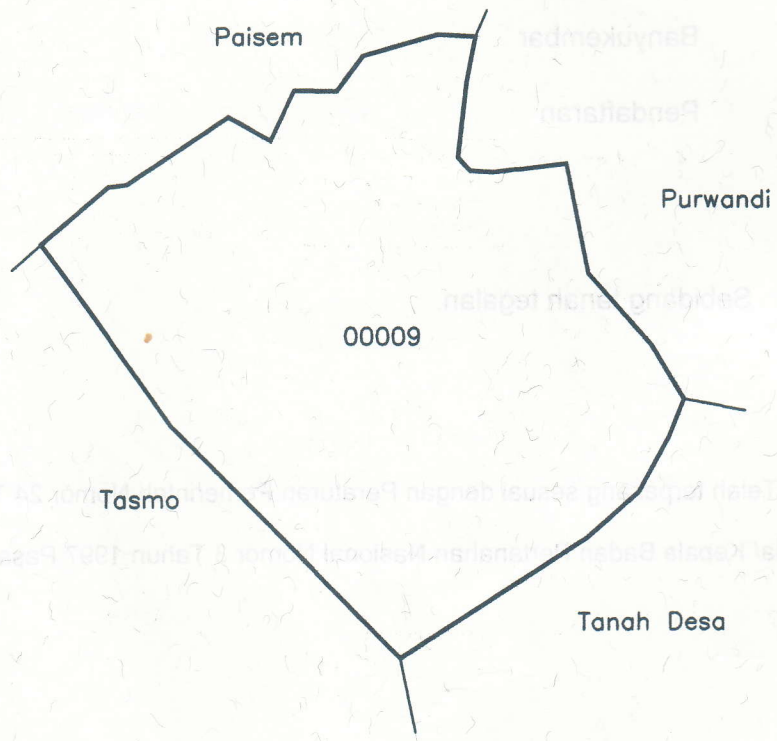
Penunjukan dan penetapan batas : Batas-batas ditunjukkan oleh :

IWAN WIDAYANTO (pemohon/ kuasa pemohon). dan disetujui oleh pihak-pihak berbatasan.

Ditetapkan dan diukur oleh



SKALA 1 : 1000



PENJELASAN : **batas tanah ini**

Hal lain - lain : surat Ukur ini merupakan Kutipan dari Peta Bidang NIB = 11.25.10.03.00009

Tanggal 02-07-2009.

Daftar Isian 303 tgl. 28-07-2010 No. 1312/2010

Daftar Isian 307 tgl. 203/11/2010 No. 15206/2010

Tanggal Penomoran Surat Ukur

UNTUK SERTIPIKAT

Wonosobo

03/11/2010

MONOSOBO, 26-11-2010.

Kepala Seksi Survei, Pengukuran dan Pemetaan



Kantor Pertanahan
Kabupaten / Kota
Wonosobo

SMYONO, SH., M.Kn
NIP. 19600527 198303 1 001

Ir. MULANA ARBANI
NIP 19670913 199303 1 004

Lihat surat ukur Pemisahan
Penggabungan
Pengganti

Nomor :

Nomor hak :

Dikeluarkan surat ukur		Luas	Nomor hak	Sisa luas
Tanggal	Nomor			

Sisanya diuraikan dalam surat ukur Nomor :

Nomor hak :