

KEMENTERIAN AGRARIA DAN TATA RUANG / BADAN PERTANAHAN NASIONAL REPUBLIK INDONESIA




SERTIPIKAT (TANDA BUKTI HAK)

KANTOR PERTANAHAN
KABUPATEN / KOTA

WONOSOBO

1 1 • 2 5 • 1 1 • 0 4 • 4 • 0 0 1 1 0

KEMENTERIAN AGRARIA DAN TATA RUANG /
BADAN PERTANAHAN NASIONAL
REPUBLIC INDONESIA



SERTIPIKAT

HAK : PAKAI No. 00110

PROVINSI : JAWA TENGAH
KABUPATEN / KOTA : WONOSOBO
KECAMATAN : MOJOTENGAH
D E S A / KELURAHAN : MUDAL

KANTOR PERTANAHAN
KABUPATEN / KOTA
WONOSOBO

DAFTAR ISIAN 307
No. 51858/2023


DAFTAR ISIAN 208
No. 24839/2023

1 1 • 2 5 • 1 1 • 0 4 • 4 • 0 0 1 1 0

PENDAFTARAN - PERTAMA

Halaman :

| | |
|-----------------------------------------------------------------------------------------------------------------------------------------------------------------------------------------------------------------------------------------------------------------------------------------|----------------------------------------------------------------------------------------------------------------------------------------------------------------------------------------------------------------------|
| <p>a) HAK : PAKAI No. : 00110 Desa / Kel : MUDAL Tgl. berakhirnya hak : Untuk jangka waktu selama dipergunakan</p> | <p>f) NAMA PEMEGANG HAK PEMERINTAH KABUPATEN WONOSOBO</p> |
| <p>b) NIB 11251104.02158 Letak Tanah MUDAL</p> | <p>Tanggal lahir / akta pendirian</p> |
| <p>c) ASAL HAK 1. Konversi 2. Pemberian Hak dari Tanah Negara Aset Pemerintah Kabupaten Wonosobo 3. Pemecahan / Pemisahan / Penggabungan bidang</p> | <p>g) PEMBUKUAN Wonosobo, 14-07-2023 Kepala Kantor Pertanahan Kabupaten / Kota Wonosobo ttd</p> |
| <p>d) DASAR PENDAFTARAN 1. Daftar Isian 202 Tgl. No. 2. Surat Keputusan Kakantah Tgl. 11/07/2023 Kab. Wonosobo No. 192/HP/BPN-11.25/VII/2023 3. Permohonan Pemecahan / Pemisahan / Penggabungan bidang Tgl. No.</p> | <p>h) PENERBITAN SERTIPIKAT Wonosobo, 14-07-2023 Kepala Kantor Pertanahan Kabupaten / Kota Wonosobo AGUNG BASUKI, S.ST., M.H. NIP 19770728 199803 1 005</p> |
| <p>e) SURAT UKUR Tgl. 13/07/2023 No. 01086/Mudal/2023 Luas : 137 M²</p> | <p>AGUNG BASUKI, S.ST., M.H. NIP 19770728 199803 1 005</p> |
| <p>i) PENUNJUK - Dipergunakan untuk Jalan. - Hak Pakai ini tidak boleh dipergunakan untuk tujuan lain / dialihkan haknya tanpa persetujuan tertulis dari Kepala Kantor Pertanahan Kabupaten Wonosobo.</p> | |



ABM414607

DAFTAR ISIAN 207

| | | | | | | | | | | | | | | | | | | |
|---|---|---|---|---|---|---|---|---|---|---|---|---|---|---|---|---|---|---|
| 1 | 1 | • | 2 | 5 | • | 1 | 1 | • | 0 | 4 | • | 4 | • | 0 | 0 | 1 | 1 | 0 |
|---|---|---|---|---|---|---|---|---|---|---|---|---|---|---|---|---|---|---|

NIB : 11251104.02158

SURAT UKUR

Nomor : 01086/Mudal/2023

SEBIDANG TANAH TERLETAK DALAM

Provinsi : JAWA TENGAH

Kabupaten / Kota : WONOSOBO

Kecamatan : MOJOTENGAH

Desa / Kelurahan : MUDAL

Peta : Pendaftaran Nomor Peta Pendaftaran : 49.1-36.068-15-5-2

Lembar : Kotak : E5

Keadaan Tanah : Sebidang tanah dipergunakan untuk jalan.

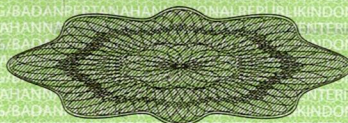
Tanda-tanda batas : Telah terpasang sesuai dengan Peraturan Pemerintah Nomor 24 Tahun 1997 jo Peraturan Menteri Negara Agraria/ Kepala Badan Pertanahan Nasional Nomor 3 Tahun 1997 Pasal 22 Ayat 1.

Luas : 137 m2 (Seratus Tiga Puluh Tujuh Meter Persegi)

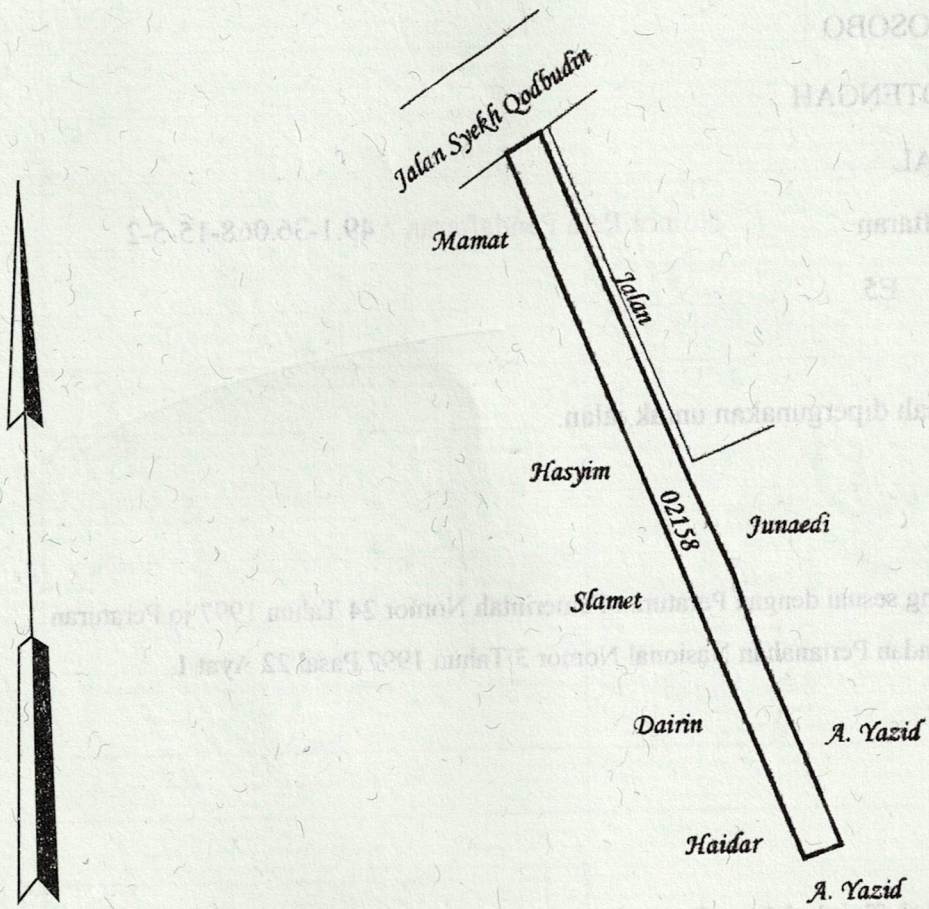
Penunjukan dan penetapan batas : Batas-batas ditunjukkan oleh :

-(pemohon/ kuasa pemohon) dan disetujui oleh pihak-pihak berbatasan.

Ditetapkan dan diukur oleh Dinta Avrila Pinandita.



SKALA 1 :



Koordinat Titik Tengah : $X=245964,8030$ $Y=689211,9214$

PENJELASAN : batas tanah ini

