


KEMENTERIAN AGRARIA DAN TATA RUANG / BADAN PERTANAHAN NASIONAL REPUBLIK INDONESIA



SERTIPIKAT (TANDA BUKTI HAK)




**KANTOR PERTANAHAN
KABUPATEN / KOTA**

WONOSOBO

1	1	•	2	5	•	1	1	•	0	4	•	4	•	0	0	1	0	7
---	---	---	---	---	---	---	---	---	---	---	---	---	---	---	---	---	---	---

KEMENTERIAN AGRARIA DAN TATA RUANG / BADAN PERTANAHAN NASIONAL REPUBLIK INDONESIA



SERTIPIKAT

HAK : PAKAI No. 00107

PROVINSI : JAWA TENGAH

KABUPATEN / KOTA : WONOSOBO

KECAMATAN : MOJOTENGAH

DESA / KELURAHAN : MUDAL

KANTOR PERTANAHAN
KABUPATEN / KOTA
WONOSOBO

DAFTAR ISIAN 307
No. 48801 / 2023

DAFTAR ISIAN 208
No. 23235 / 2023

1	1	•	2	5	•	1	1	•	0	4	•	4	•	0	0	1	0	7
---	---	---	---	---	---	---	---	---	---	---	---	---	---	---	---	---	---	---

PENDAFTARAN - PERTAMA

Halaman :

<p>a) HAK : PAKAI No. : 00107 Desa / Kel : MUDAL Tgl. berakhirnya hak : Untuk jangka waktu selama dipergunakan</p>	<p>f) NAMA PEMEGANG HAK PEMERINTAH KABUPATEN WONOSOBO Tanggal lahir / akta pendirian</p>
<p>b) NIB 11251104.02152 Letak Tanah MUDAL</p>	
<p>c) ASAL HAK 1. Konversi 2. Pemberian Hak dari Tanah Negara Aset Pemerintah Kabupaten Wonosobo 3. Pemecahan / Pemisahan / Penggabungan bidang</p>	<p>g) PEMBUKUAN Wonosobo, 11-07-2023 Kepala Kantor Pertanahan Kabupaten / Kota Wonosobo ttd</p>
<p>d) DASAR PENDAFTARAN 1. Daftar Isian 202 Tgl. No.</p>	<p>AGUNG BASUKI, S.ST., M.H. NIP 19770728 199803 1 005</p>
<p>2. Surat Keputusan Kakantah Tgl. 06/07/2023 Kab. Wonosobo No. 146/HP/BPN-11.25/VII/2023 3. Permohonan Pemecahan / Pemisahan / Penggabungan bidang Tgl. No.</p>	<p>h) PENERBITAN SERTIPIKAT Wonosobo, 11-07-2023 Kepala Kantor Pertanahan Kabupaten / Kota Wonosobo</p>
<p>e) SURAT UKUR Tgl. 10/07/2023 No. 01083/Mudal/2023 Luas : 986 M²</p>	<p>AGUNG BASUKI, S.ST., M.H. NIP 19770728 199803 1 005</p>
<p>i) PENUNJUK - Dipergunakan untuk Pertanian. - Hak Pakai ini tidak boleh dipergunakan untuk tujuan lain / dialihkan haknya tanpa persetujuan tertulis dari Kepala Kantor Pertanahan Kabupaten Wonosobo.</p>	

1	1	•	2	5	•	1	1	•	0	4	•	4	•	0	0	1	0	7
---	---	---	---	---	---	---	---	---	---	---	---	---	---	---	---	---	---	---

NIB : 11251104.02152

SURAT UKUR

Nomor : 01083/Mudal/2023

SEBIDANG TANAH TERLETAK DALAM

Provinsi : JAWA TENGAH

Kabupaten / Kota : WONOSOBO

Kecamatan : MOJOTENGAH

Desa / Kelurahan : MUDAL

Peta : Pendaftaran Nomor Peta Pendaftaran : 49.1-36.068-16-4

Lembar : Kotak : C1

Keadaan Tanah : Sebidang tanah pertanian.

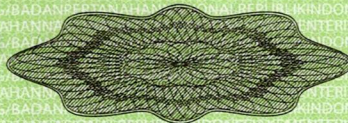
Tanda-tanda batas : Telah terpasang sesuai dengan Peraturan Pemerintah Nomor 24 Tahun 1997 jo Peraturan Menteri Negara Agraria/ Kepala Badan Pertanahan Nasional Nomor 3 Tahun 1997 Pasal 22 Ayat 1.

Luas : 986 m2 (Sembilan Ratus Delapan Puluh Enam Meter Persegi)

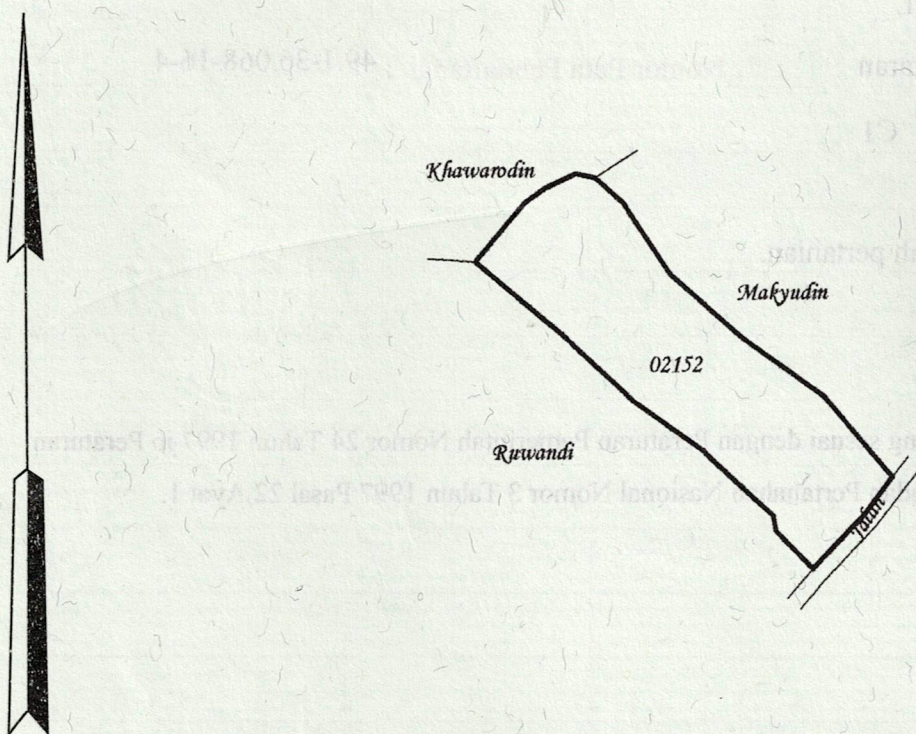
Penunjukan dan penetapan batas : Batas-batas ditunjukkan oleh :

ONE ANDANG WARDOYO (pemohon/ kuasa pemohon) dan disetujui oleh pihak-pihak berbatasan.

Ditetapkan dan diukur oleh Afrella Yumna Susani.



SKALA 1 : 1000



Koordinat Titik Tengah : $X=246779.4743$ $Y=689032.8367$

PENJELASAN : batas tanah ini

