

KEMENTERIAN AGRARIA DAN TATA RUANG / BADAN PERTANAHAN NASIONAL REPUBLIK INDONESIA



SU 979

302 02/12/2020 55909

303 05/01/2021 73




SERTIPIKAT (TANDA BUKTI HAK)

KANTOR PERTANAHAN
KABUPATEN / KOTA

WONOSOBO

1 1 • 2 5 • 1 1 • 0 4 • 4 • 0 0 0 9 9

KEMENTERIAN AGRARIA DAN TATA RUANG /
BADAN PERTANAHAN NASIONAL
REPUBLIC INDONESIA



SERTIPIKAT

HAK : PAKAI No. 00099

PROVINSI : JAWA TENGAH

KABUPATEN / KOTA : WONOSOBO

KECAMATAN : MOJOTENGAH

D E S A / KELURAHAN : MUDAL

KANTOR PERTANAHAN
KABUPATEN / KOTA

WONOSOBO

DAFTAR ISIAN 307

No. 509 / 2021

DAFTAR ISIAN 208

No. 185 / 2021

1 1 • 2 5 • 1 1 • 0 4 • 4 • 0 0 0 9 9

PENDAFTARAN - PERTAMA

Halaman :

a) HAK : **PAKAI**
 No. : **00099**
 Desa / Kel : **MUDAL**
 Tgl. berakhirnya hak :
Untuk jangka waktu selama dipergunakan

f) NAMA PEMEGANG HAK
PEMERINTAH KABUPATEN WONOSOBO
 Tanggal lahir / akta pendirian

b) NIB : **11251104.02062**
 Letak Tanah
MUDAL

g) PEMBUKUAN
Wonosobo, 08/01/2021

c) ASAL HAK
 1. Konversi
 2. Pemberian Hak dari Tanah Negara Aset Pemerintah Kabupaten Wonosobo.
 3. Pemecahan / Pemisahan / Penggabungan bidang

Kepala Kantor Pertanahan
 Kabupaten / Kota
Wonosobo
 ttd

d) DASAR PENDAFTARAN
 1. Daftar Isian 202
 Tgl.
 No.

BUDIONO, A.Ptnh., M.H.
 NIP **19700402 198903 1 003**

2. Surat Keputusan **Kakantah**
 Tgl. **30/12/2020** **Kab. Wonosobo**
 No. **00507/SKHP/BPN-11.25/XII/2020**
 3. Permohonan Pemecahan /
 Pemisahan / Penggabungan bidang
 Tgl.
 No.

h) PENERBITAN SERTIPIKAT
Wonosobo, 08/01/2021
 Kepala Kantor Pertanahan
 Kabupaten / Kota
Wonosobo

e) SURAT UKUR
 Tgl. **06/01/2021**
 No. **00979/Mudal/2021**
 Luas : **247 M²**

BUDIONO, A.Ptnh., M.H.
 NIP **19700402 198903 1 003**

i) PENUNJUK
 - Dipergunakan untuk Jalan Desa.
 - Hak Pakai ini tidak boleh dipergunakan untuk tujuan lain / dialihkan haknya tanpa persetujuan tertulis dari Kepala Kantor Pertanahan Kabupaten Wonosobo.



AAS310011

1 • 2 5 • 1 1 • 0 4 • 4 • 0 0 0 9 9

DAFTAR ISIAN 207
NIB : 11251104.02062

SURAT UKUR

Nomor : 00979/Mudal/2021

SEBIDANG TANAH TERLETAK DALAM

Provinsi : **JAWA TENGAH**

Kabupaten / Kota : **WONOSOBO**

Kecamatan : **MOJOTENGAH**

Desa / Kelurahan : **MUDAL**

Peta : **Pendaftaran** Nomor Peta Pendaftaran : **49.1-36.068-11-8**

Lembar : **Kotak : D3**

Kadaan Tanah : **Sebidang tanah digunakan untuk jalan.**


Tanda-tanda batas : **Telah terpasang sesuai dengan Peraturan Pemerintah Nomor 24 Tahun 1997 jo Peraturan**

Menteri Negara Agraria/ Kepala Badan Pertanahan Nasional Nomor 3 Tahun 1997 Pasal 22 Ayat 1.

Luas : **247 m2 (Dua Ratus Empat Puluh Tujuh Meter Persegi)**

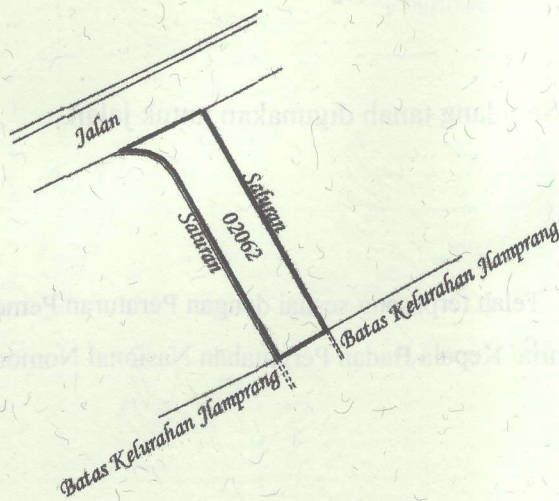
Penunjukan dan penetapan batas : **Batas-batas ditunjukkan oleh :
ONE ANDANG WARDOYO (pemohon/ kuasa pemohon) dan disetujui oleh pihak-pihak berbatasan.**

Ditetapkan dan diukur oleh Dinta Avrila Pinandita.



1000

SKALA 1 :



Koordinat Titik Tengah : X=245822.8000 Y=688253.5826

PENJELASAN : batas tanah ini

