

00960

D. 787 / 20 / 02-12-20

KEMENTERIAN AGRARIA DAN TATA RUANG / BADAN PERTANAHAN NASIONAL REPUBLIK INDONESIA




SERTIPIKAT (TANDA BUKTI HAK)

KANTOR PERTANAHAN
KABUPATEN / KOTA

WONOSOBO

1 1 • 2 5 • 1 1 • 0 4 • 4 • 0 0 0 9 4

KEMENTERIAN AGRARIA DAN TATA RUANG /
BADAN PERTANAHAN NASIONAL
REPUBLIC INDONESIA



SERTIPIKAT

HAK : PAKAI No. 00094

PROVINSI : JAWA TENGAH
KABUPATEN / KOTA : WONOSOBO
KECAMATAN : MOJOTENGAH
DESA / KELURAHAN : MUDAL

KANTOR PERTANAHAN
KABUPATEN / KOTA
WONOSOBO

DAFTAR ISIAN 307
No. 73165 / 2020
DAFTAR ISIAN 208
No. 36331 / 2020

1 1 . 2 5 . 1 1 . 0 4 . 4 . 0 0 0 9 4

PENDAFTARAN - PERTAMA

Halaman :

<p>a) HAK : PAKAI</p> <p>No. : 00094</p> <p>Desa / Kel. : MUDAL</p> <p>Tgl. berakhirnya hak : Untuk jangka waktu selama dipergunakan</p>	<p>f) NAMA PEMEGANG HAK</p> <p align="center">PEMERINTAH KABUPATEN WONOSOBO</p> <p align="center">Tanggal lahir / akta pendirian</p>
<p>b) NIB 11251104.01888</p> <p>Letak Tanah MUDAL</p>	<p>g) PEMBUKUAN</p> <p align="center">Wonosobo, 07/12/2020</p> <p align="center">Kepala Kantor Pertanahan Kabupaten / Kota Wonosobo</p>
<p>c) ASAL HAK</p> <p>1. Konversi</p> <p>2. Pemberian Hak dari Tanah Negara Aset Pemerintah Kabupaten Wonosobo.</p> <p>3. Pemecahan / Pemisahan / Penggabungan bidang</p>	<p align="center">ttd</p> <p align="center">BUDIONO, A.Ptnh., M.H.</p> <p align="center">NIP 19700402 198903 1 003</p>
<p>d) DASAR PENDAFTARAN</p> <p>1. Daftar Isian 202</p> <p>Tgl.</p> <p>No.</p> <p>2. Surat Keputusan Kakantah</p> <p>Tgl. 01/12/2020 Kab. Wonosobo</p> <p>No. 120/HP/BPN-11.25/2020</p> <p>3. Permohonan Pemecahan / Pemisahan / Penggabungan bidang</p> <p>Tgl.</p> <p>No.</p>	<p>h) PENERBITAN SERTIPIKAT</p> <p align="center">Wonosobo, 07/12/2020</p> <p align="center">Kepala Kantor Pertanahan Kabupaten / Kota Wonosobo</p>
<p>e) SURAT UKUR</p> <p>Tgl. 04/12/2020</p> <p>No. 00968/Mudal/2020</p> <p>Luas : 451 M²</p>	<p align="center">BUDIONO, A.Ptnh., M.H.</p> <p align="center">NIP 19700402 198903 1 003</p>
<p>i) PENUNJUK</p> <ul style="list-style-type: none"> - Dipergunakan untuk Jalan Desa. - Hak Pakai ini tidak boleh dipergunakan untuk tujuan lain / dialihkan haknya tanpa persetujuan tertulis dari Kepala Kantor Pertanahan Kabupaten Wonosobo. 	



AAS309478

DAFTAR ISI AN 207

1	1	2	5	1	1	0	4	4	0	0	0	9	4
---	---	---	---	---	---	---	---	---	---	---	---	---	---

NIB : 11251104.01888

SURAT UKUR

Nomor : 00968/Mudal/2020

SEBIDANG TANAH TERLETAK DALAM

Provinsi : **JAWA TENGAH**

Kabupaten / Kota : **WONOSOBO**

Kecamatan : **MOJOTENGAH**

Desa/ Kelurahan : **MUDAL**

Peta : Pendaftaran Nomor Peta Pendaftaran **49.1-36.068-16-7-1-2**

Lembar : Kotak : **A1**

Kedaaan Tanah : **Sebidang tanah digunakan untuk jalan**

Tanda-tanda batas : **Telah terpasang sesuai dengan Peraturan Pemerintah Nomor 24 Tahun 1997 jo Peraturan**

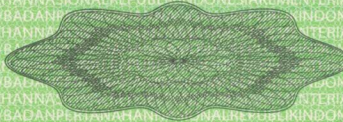
Menteri Negara Agraria/ Kepala Badan Pertanahan Nasional Nomor 3 Tahun 1997 Pasal 22 Ayat 1.

Luas : **451 m2 (Empat Ratus Lima Puluh Satu Meter Persegi)**

Penunjukan dan penetapan batas : **Batas-batas ditunjukkan oleh**

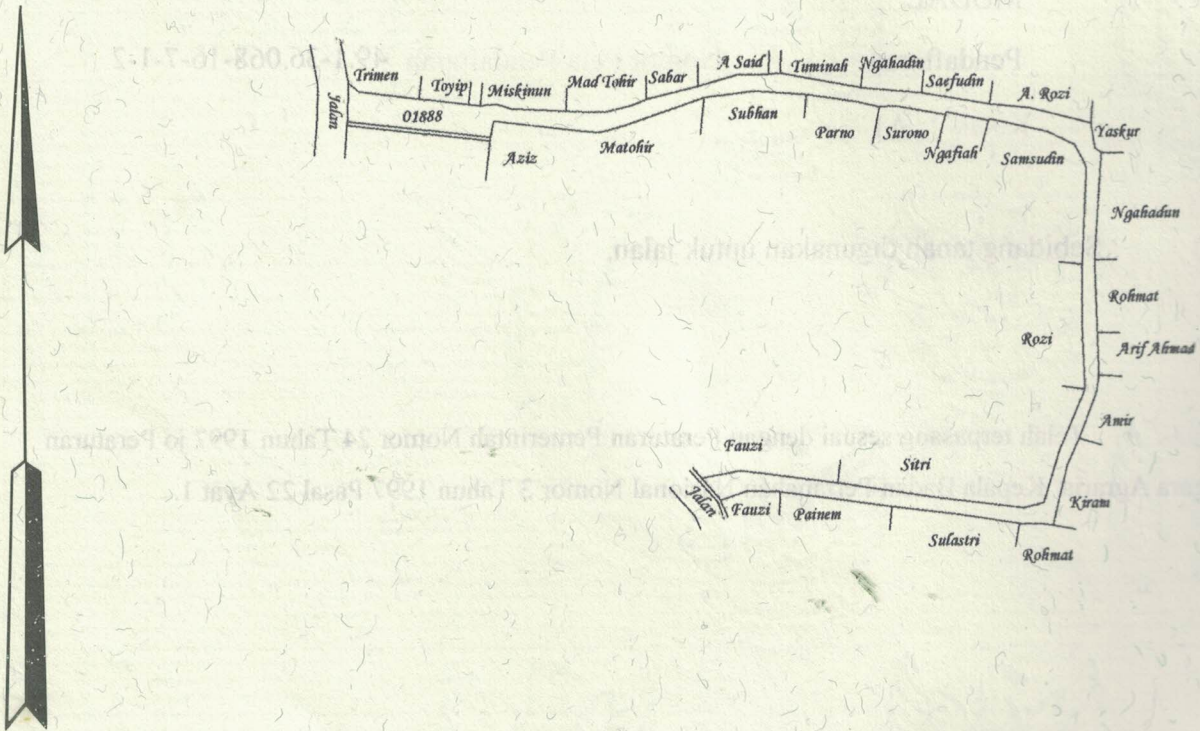
ONE ANDANG WARDOYO (pemohon/ kuasa pemohon) dan disetujui oleh pihak-pihak berbatasan.

Ditetapkan dan diukur oleh **Bening Larasati.**



1000

SKALA 1 :



Koordinat Titik Tengah : $X=246608.2318$ $Y=689601.9477$

PENJELASAN : batas tanah ini

