

00963

D- 3809 / 02-12-20

KEMENTERIAN AGRARIA DAN TATA RUANG / BADAN PERTANAHAN NASIONAL REPUBLIK INDONESIA




SERTIPIKAT (TANDA BUKTI HAK)

**KANTOR PERTANAHAN
KABUPATEN / KOTA**

WONOSOBO

1 1 • 2 5 • 1 1 • 0 4 • 4 • 0 0 0 7 6

KEMENTERIAN AGRARIA DAN TATA RUANG /
BADAN PERTANAHAN NASIONAL
REPUBLIK INDONESIA



SERTIPIKAT

HAK : PAKAI No. 00076

PROVINSI

JAWA TENGAH

KABUPATEN / KOTA

WONOSOBO

KECAMATAN

MOJOTENGAH

DESA / KELURAHAN

MUDAL

KANTOR PERTANAHAN
KABUPATEN / KOTA

WONOSOBO

DAFTAR ISIAN 307
No. 72902 / 2020


DAFTAR ISIAN 208
No. 36255 / 2020

1 1 • 2 5 • 1 1 • 0 4 • 4 • 0 0 0 7 6

PENDAFTARAN - PERTAMA

Halaman :

<p>a) HAK : PAKAI</p> <p>No. : 00076</p> <p>Desa / Kel : MUDAL</p> <p>Tgl. berakhirnya hak : Untuk jangka waktu selama dipergunakan</p>	<p>f) NAMA PEMEGANG HAK</p> <p align="center">PEMERINTAH KABUPATEN WONOSOBO</p> <p>Tanggal lahir / akta pendirian</p>
<p>b) NIB 11251104.01887</p> <p>Letak Tanah MUDAL</p>	<p>g) PEMBUKUAN</p> <p align="center">Wonosobo, 04/12/2020</p> <p align="center">Kepala Kantor Pertanahan Kabupaten / Kota Wonosobo</p> <p align="center">ttd</p>
<p>c) ASAL HAK</p> <p>1. Konversi</p> <p>2. Pemberian Hak dari Tanah Negara Aset Pemerintah Kabupaten Wonosobo.</p> <p>3. Pemecahan / Pemisahan Penggabungan bidang</p>	<p align="center">BUDIONO, A.Ptnh., M.H.</p> <p align="center">NIP 19700402 198903 1 003</p>
<p>d) DASAR PENDAFTARAN</p> <p>1. Daftar Isian 2021</p> <p>Tgl. 01/12/2020</p> <p>No. 93/HP/BPN-11.25/2020</p>	<p>h) PENERBITAN SERTIPIKAT</p> <p align="center">Wonosobo, 04/12/2020</p> <p align="center">Kepala Kantor Pertanahan Kabupaten / Kota Wonosobo</p>
<p>2. Surat Keputusan Kakantah</p> <p>Tgl. 01/12/2020</p> <p>No. 93/HP/BPN-11.25/2020</p> <p>3. Permohonan Pemecahan / Pemisahan / Penggabungan bidang</p> <p>Tgl. 04/12/2020</p> <p>No. 00963/Mudal/2020</p>	<p align="center">BUDIONO, A.Ptnh., M.H.</p> <p align="center">NIP 19700402 198903 1 003</p>
<p>e) SURAT UKUR</p> <p>Tgl. 04/12/2020</p> <p>No. 00963/Mudal/2020</p> <p>Luas 562 M²</p>	<p>i) PENUNJUK</p> <p>- Dipergunakan untuk Jalan Desa.</p> <p>- Hak Pakai ini tidak boleh dipergunakan untuk tujuan lain / dialihkan haknya tanpa persetujuan tertulis dari Kepala Kantor Pertanahan Kabupaten Wonosobo.</p>



AAS309449

DAFTAR ISIAN 207

NIB : 11251104.01887

1 • 1 • 2 • 5 • 1 • 1 • 0 • 4 • 4 • 0 • 0 • 0 • 7 • 6

SURAT UKUR

Nomor : 00963/Mudal/2020

SEBIDANG TANAH TERLETAK DALAM

Provinsi : **JAWA TENGAH**

Kabupaten / Kota : **WONOSOBO**

Kecamatan : **MOJOTENGAH**

Desa / Kelurahan : **MUDAL**

Peta : Pendaftaran Nomor Peta Pendaftaran **49.1-36.068-16-4**

Lembar : Kotak : **C4**


Keadaan Tanah : **Sebidang tanah digunakan untuk jalan.**

Tanda-tanda batas : **Telah terpasang sesuai dengan Peraturan Pemerintah Nomor 24 Tahun 1997 jo Peraturan Menteri Negara Agraria/ Kepala Badan Pertanahan Nasional Nomor 3 Tahun 1997 Pasal 22 Ayat 1.**

Luas : **562 m2 (Lima Ratus Enam Puluh Dua Meter Persegi)**

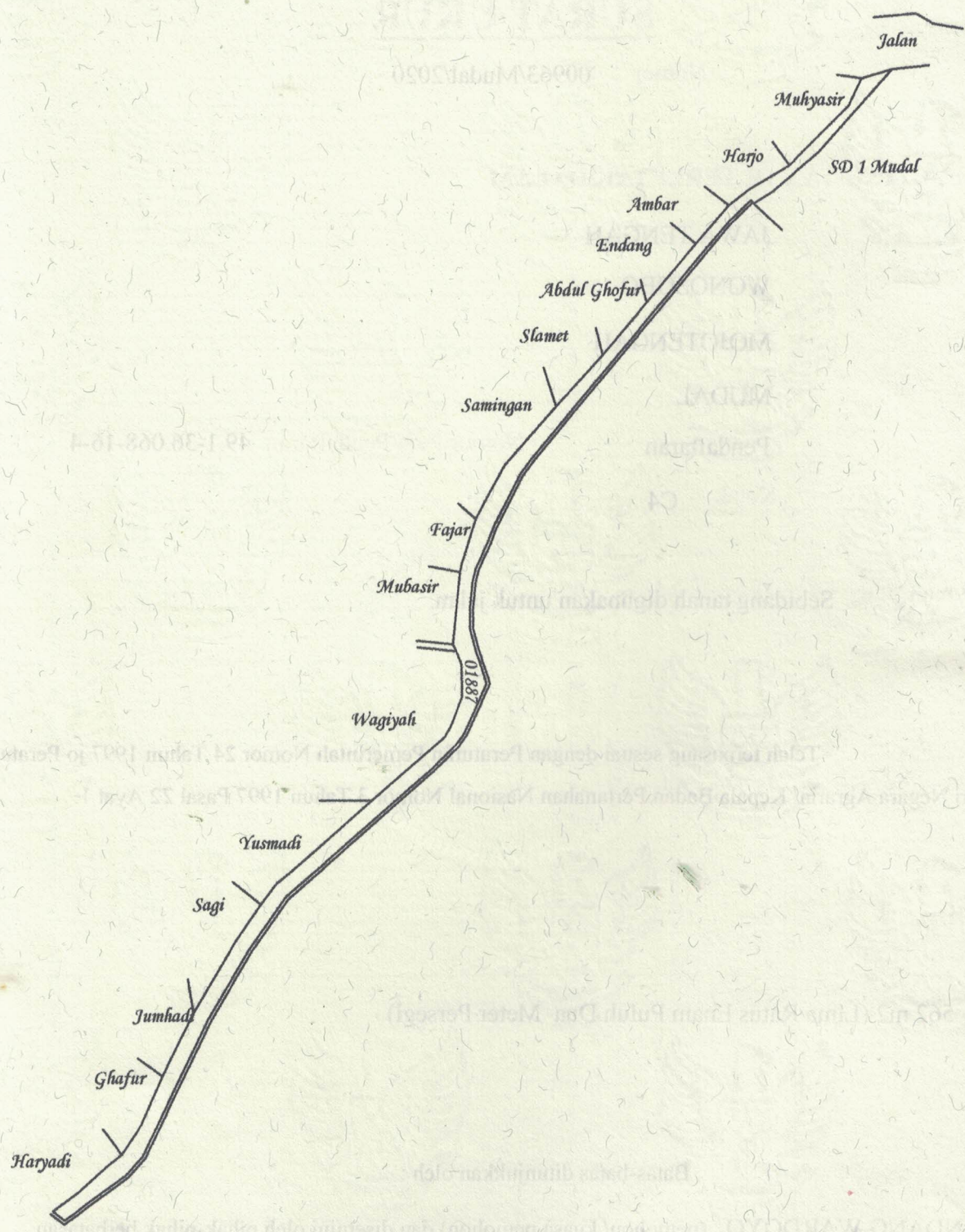
Penunjukan dan penetapan batas : **Batas-batas ditunjukkan oleh : ONE ANDANG WARDOYO (pemohon/ kuasa pemohon) dan disetujui oleh pihak-pihak berbatasan.**

Ditetapkan dan diukur oleh Bening Larasati.



1000

SKALA 1 :



Koordinat Titik Tengah : $X=246724.6099$ $Y=689356.8268$

PENJELASAN : batas tanah ini

