

# KEMENTERIAN AGRARIA DAN TATA RUANG / BADAN PERTANAHAN NASIONAL REPUBLIC INDONESIA




## SERTIPIKAT (TANDA BUKTI HAK)

KANTOR PERTANAHAN  
KABUPATEN / KOTA

WONOSOBO

1	1	•	2	5	•	1	1	•	0	4	•	4	•	0	0	0	8	2
---	---	---	---	---	---	---	---	---	---	---	---	---	---	---	---	---	---	---

KEMENTERIAN AGRARIA DAN TATA RUANG /  
BADAN PERTANAHAN NASIONAL  
REPUBLIC INDONESIA



SERTIPIKAT

HAK : PAKAI No. 00082

PROVINSI JAWA TENGAH

KABUPATEN / KOTA WONOSOBO

KECAMATAN MOJOTENGAH

DESA / KELURAHAN MUDAL

KANTOR PERTANAHAN

KABUPATEN / KOTA

WONOSOBO

DAFTAR ISIAN 307  
No. 72908 / 2020


DAFTAR ISIAN 208  
No. 36261 / 2020

1 1 . 2 5 . 1 1 . 0 4 . 4 . 0 0 0 8 2

**PENDAFTARAN - PERTAMA**

Halaman :

<p>a) HAK : <b>PAKAI</b> No. : <b>00082</b> Desa / Kel. : <b>MUDAL</b> Tgl. berakhirnya hak : <b>Untuk jangka waktu selama dipergunakan</b></p>	<p>f) NAMA PEMEGANG HAK <b>PEMERINTAH KABUPATEN WONOSOBO</b></p>
<p>b) NIB : <b>11251104.01890</b> Letak Tanah <b>MUDAL</b></p>	<p>Tanggal lahir / akta pendirian</p>
<p>c) ASAL HAK 1. <del>Konversi</del> 2. <b>Pemberian Hak dari Tanah Negara Aset Pemerintah Kabupaten Wonosobo</b> 3. <b>Pemecahan / Pemisahan / Penggabungan bidang</b></p>	<p>g) PEMBUKUAN <b>Wonosobo, 04/12/2020</b> Kepala Kantor Pertanahan <b>Kabupaten / Kota Wonosobo</b> ttd</p>
<p>d) DASAR PENDAFTARAN 1. <b>Daftar Isian 202</b> Tgl. No. 2. <b>Surat Keputusan Kakantah</b> Tgl. <b>01/12/2020</b> <b>Kab. Wonosobo</b> No. <b>108/HP/BPN-11.25/2020</b> 3. <b>Permohonan Pemecahan / Pemisahan / Penggabungan bidang</b> Tgl. No.</p>	<p><b>BUDIONO, A.Ptnh., M.H.</b> NIP <b>19700402 198903 1 003</b> h) PENERBITAN SERTIPIKAT <b>Wonosobo, 04/12/2020</b> Kepala Kantor Pertanahan <b>Kabupaten / Kota Wonosobo</b></p>
<p>e) SURAT UKUR Tgl. <b>04/12/2020</b> No. <b>00965/Mudal/2020</b> Luas : <b>110 M<sup>2</sup></b></p>	<p><b>BUDIONO, A.Ptnh., M.H.</b> NIP <b>19700402 198903 1 003</b></p>
<p>i) PENUNJUK - <b>Dipergunakan untuk Jalan Desa.</b> - <b>Hak Pakai ini tidak boleh dipergunakan untuk tujuan lain / dialihkan haknya tanpa persetujuan tertulis dari Kepala Kantor Pertanahan Kabupaten Wonosobo.</b></p>	



AAS309410

DAFTAR ISIAN 207

NIB : 11251104.01890

1	1	•	2	5	•	1	1	•	0	4	•	4	•	0	0	0	8	2
---	---	---	---	---	---	---	---	---	---	---	---	---	---	---	---	---	---	---

# SURAT UKUR

Nomor : 00965/Mudal/2020

## SEBIDANG TANAH TERLETAK DALAM

Provinsi : **JAWA TENGAH**

Kabupaten / Kota : **WONOSOBO**

Kecamatan : **MOJOTENGAH**

Desa / Kelurahan : **MUDAL**

Peta : Pendaftaran Nomor Peta Pendaftaran **49.1-36.068-16-9-2**

Lembar : Kotak : **E5**

Keadaan Tanah : **Sebidang tanah digunakan untuk jalan**

Tanda-tanda batas : **Telah terpasang sesuai dengan Peraturan Pemerintah Nomor 24 Tahun 1997 jo Peraturan Menteri Negara Agraria/ Kepala Badan Pertanahan Nasional Nomor 3 Tahun 1997 Pasal 22 Ayat 1.**

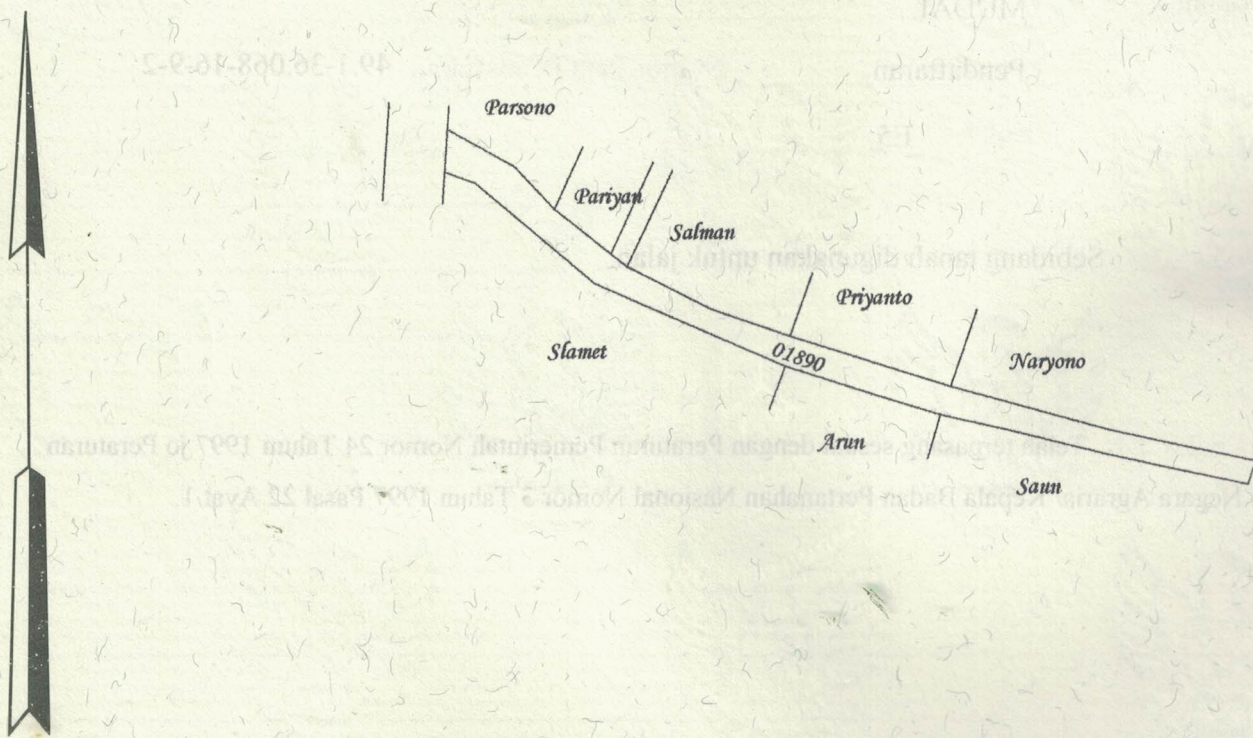
Luas : **110 m2 (Seratus Sepuluh Meter Persegi)**

Penunjukan dan penetapan batas : **Batas-batas ditunjukkan oleh ONE ANDANG WARDOYO (pemohon/ kuasa pemohon) dan disetujui oleh pihak-pihak berbatasan.**

Ditetapkan dan diukur oleh **Bening Larasati.**



SKALA 1 : .....



Koordinat Titik Tengah :  $X=247990.5223$   $Y=689747.7889$

PENJELASAN : ..... batas tanah ini

