

00970  
D- 7773 / 02-12-26

# KEMENTERIAN AGRARIA DAN TATA RUANG / BADAN PERTANAHAN NASIONAL REPUBLIK INDONESIA




## SERTIPIKAT (TANDA BUKTI HAK)

KANTOR PERTANAHAN  
KABUPATEN / KOTA

WONOSOBO

1 1 • 2 5 • 1 1 • 0 4 • 4 • 0 0 0 9 0

# KEMENTERIAN AGRARIA DAN TATA RUANG / BADAN PERTANAHAN NASIONAL REPUBLIK INDONESIA



## SERTIPIKAT

HAK : **PAKAI** No. **00090**

**PROVINSI** : **JAWA TENGAH**

**KABUPATEN / KOTA** : **WONOSOBO**

**KECAMATAN** : **MOJOTENGAH**

**D E S A / KELURAHAN** : **MUDAL**

DAFTAR ISIAN 307  
No. **73161 / 2020**

DAFTAR ISIAN 208  
No. **36327 / 2020**


**KANTOR PERTANAHAN  
KABUPATEN / KOTA  
WONOSOBO**

1 1 . 2 5 . 1 1 . 0 4 . 4 . 0 0 0 9 0

**PENDAFTARAN - PERTAMA**

Halaman :

<p>a) HAK : <b>PAKAI</b>                  No. : <b>00090</b>                  Desa / Kel : <b>MUDAL</b>                  Tgl. berakhirnya hak :  <b>Untuk jangka waktu selama dipergunakan</b></p>	<p>f) NAMA PEMEGANG HAK  <b>PEMERINTAH KABUPATEN WONOSOBO</b>                  Tanggal lahir / akta pendirian</p>
<p>b) NIB : <b>11251104.01885</b>                  Letak Tanah  <b>MUDAL</b></p>	<p>g) PEMBUKUAN  <b>Wonosobo, 07/12/2020</b>                  Kepala Kantor Pertanahan                  Kabupaten / Kota  <b>Wonosobo</b></p>
<p>c) ASAL HAK                  1. Konversi                  2. Pemberian Hak dari Tanah Negara Aset Pemerintah Kabupaten Wonosobo.                  3. Pemecahan / Pemisahan / Penggabungan bidang</p>	<p>h) PENERBITAN SERTIPIKAT  <b>Wonosobo, 07/12/2020</b>                  Kepala Kantor Pertanahan                  Kabupaten / Kota  <b>Wonosobo</b></p>
<p>d) DASAR PENDAFTARAN                  1. Daftar Isian 202                  Tgl.                  No.                  2. Surat Keputusan                  Tgl. <b>01/12/2020</b>                  No. <b>91/HP/BPN-11.25/2020</b>                  3. Permohonan Pemecahan / Pemisahan / Penggabungan bidang                  Tgl.                  No.</p>	<p><b>BUDIONO, A.Ptnh., M.H.</b>                  NIP <b>19700402 198903 1 003</b></p>
<p>e) SURAT UKUR                  Tgl. <b>04/12/2020</b>                  No. <b>00970/Mudal/2020</b>                  Luas : <b>248 M<sup>2</sup></b></p>	<p><b>BUDIONO, A.Ptnh., M.H.</b>                  NIP <b>19700402 198903 1 003</b></p>
<p>i) PENUNJUK                  - Dipergunakan untuk Jalan Desa.                  - Hak Pakai ini tidak boleh dipergunakan untuk tujuan lain / dialihkan haknya tanpa persetujuan tertulis dari Kepala Kantor Pertanahan Kabupaten Wonosobo.</p>	



AAS309435

DAFTAR ISIAN 207

1	1	2	5	1	1	0	4	4	0	0	0	9	0
---	---	---	---	---	---	---	---	---	---	---	---	---	---

NIB : 11251104.01885

# SURAT UKUR

Nomor : 00970/Mudal/2020

## SEBIDANG TANAH TERLETAK DALAM

Provinsi : **JAWA TENGAH**

Kabupaten / Kota : **WONOSOBO**

Kecamatan : **MOJOTENGAH**

Desa / Kelurahan : **MUDAL**

Peta : Pendaftaran Nomor Peta Pendaftaran **49.1-36.068-16-9-2**

Lembar : Kotak : **D5**

Keadaan Tanah : **Sebidang tanah digunakan untuk jalan.**

Tanda-tanda batas : **Telah terpasang sesuai dengan Peraturan Pemerintah Nomor 24 Tahun 1997 jo Peraturan**


**Menteri Negara Agraria/ Kepala Badan Pertanahan Nasional Nomor 3 Tahun 1997 Pasal 22 Ayat 1.**

Luas : **248 m2 (Dua Ratus Empat Puluh Delapan Meter Persegi)**

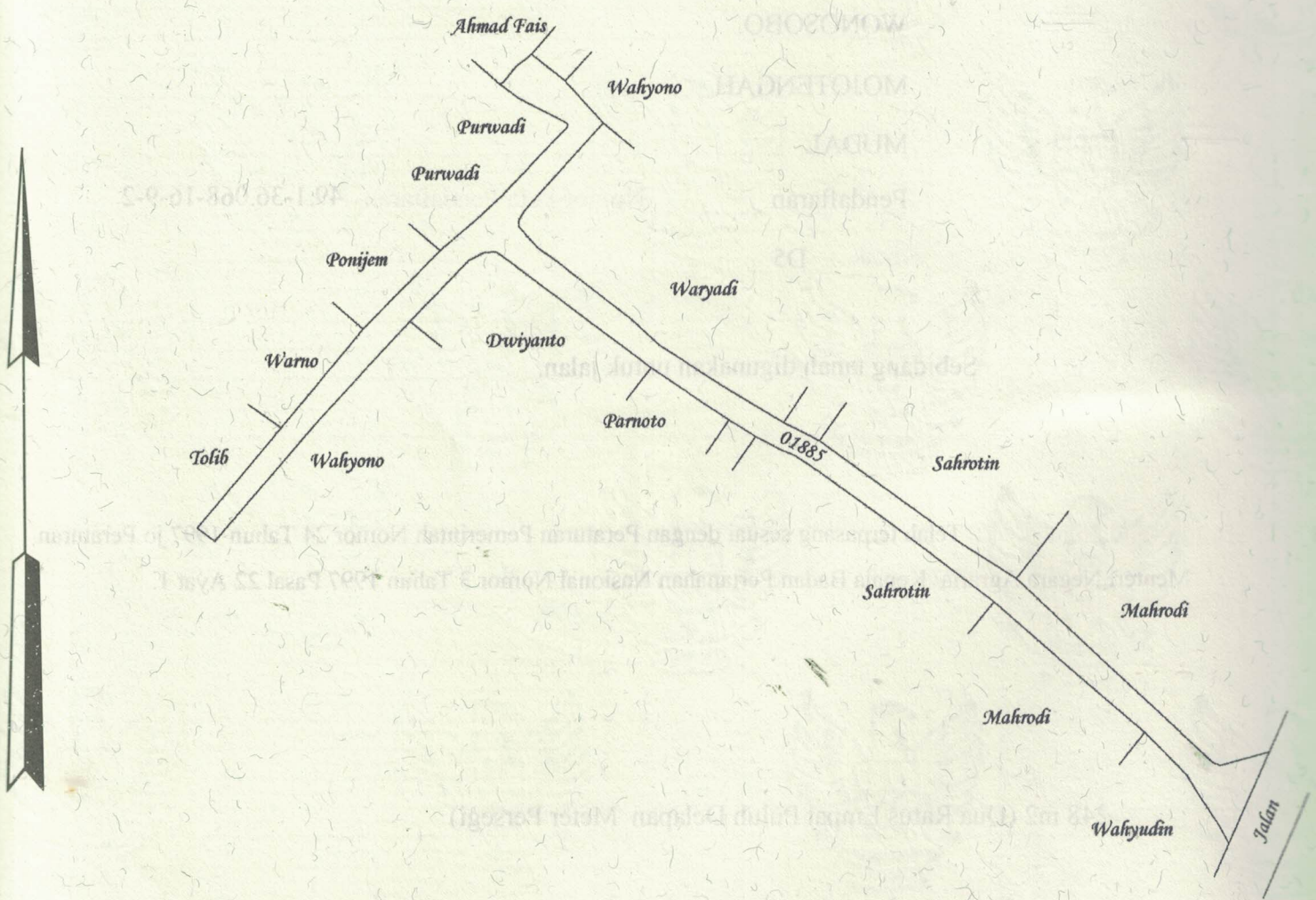
Penunjukan dan penetapan batas : **Batas-batas ditunjukkan oleh :**

**ONE ANDANG WARDOYO (pemohon/ kuasa pemohon) dan disetujui oleh pihak-pihak berbatasan.**

**Ditetapkan dan diukur oleh Dinta Avrila Pinandita**



SKALA 1 : .....



Koordinat Titik Tengah :  $X=247904.4618$   $Y=689719.3667$

PENJELASAN : ..... batas tanah ini

Hal lain - lain: Surat Ukur ini merupakan kutipan dari Peta Bidang Nomor 5134/2020 NIB.

11251104 01885 tanggal 04-11-2020 Desa/Kelurahan Mudal.

Daftar Isian 303 tgl. 02/12/2020 No. 7773 / 2020

Daftar Isian 302 tgl. 03/11/2020 No. 55261/2020


Daftar Isian 307 tgl. 04/12/2020 No. 72800/2020

Tanggal Penomoran Surat Ukur

UNTUK SERTIPIKAT Wonosobo, 04/12/2020

Wonosobo, 07/12/2020

Kepala Seksi Infrastruktur Pertanahan



Kantor Pertanahan Kabupaten / Kota Wonosobo

SUPARYANTO, A.Pmh., MM. NIP. 196906261989031005

Lihat Surat Ukur Nomor Penggabungan Pengganti Nomor

Nomor Hak

Table with 4 columns: Dikeluarkan Surat Ukur Tanggal, Nomor, Luas, Nomor Hak, and Sisa luas. The table contains multiple rows of data, but the content is mostly illegible due to the background pattern.

Sisanya diuraikan dalam Surat Ukur Nomor : Nomor Hak :