

00959

KEMENTERIAN AGRARIA DAN TATA RUANG / BADAN PERTANAHAN NASIONAL REPUBLIK INDONESIA




SERTIPIKAT (TANDA BUKTI HAK)

KANTOR PERTANAHAN
KABUPATEN / KOTA

WONOSOBO

1 1 • 2 5 • 1 1 • 0 4 • 4 • 0 0 0 7 5

KEMENTERIAN AGRARIA DAN TATA RUANG /
BADAN PERTANAHAN NASIONAL
REPUBLIC INDONESIA



SERTIPIKAT

HAK : PAKAI No. 00075

PROVINSI : JAWA TENGAH

KABUPATEN / KOTA : WONOSOBO

KECAMATAN : MOJOTENGAH

DESA / KELURAHAN : MUDAL

KANTOR PERTANAHAN
KABUPATEN / KOTA

WONOSOBO

DAFTAR ISIAN 307
No. 72771 / 2020

DAFTAR ISIAN 208
No. 36215 / 2020

1 1 . 2 5 . 1 1 . 0 4 . 4 . 0 0 0 7 5

PENDAFTARAN - PERTAMA

Halaman :

<p>a) HAK : PAKAI</p> <p>No. : 00075</p> <p>Desa/ Kel : MUDAL</p> <p>Tgl. berakhirnya hak : Untuk jangka waktu selama dipergunakan</p>	<p>d) NAMA PEMEGANG HAK</p> <p align="center">PEMERINTAH KABUPATEN WONOSOBO</p> <p>Tanggal lahir / akta pendirian</p>
<p>b) NIB 11251104.01881</p> <p>Letak Tanah MUDAL</p>	<p>g) PEMBUKUAN</p> <p align="center">Wonosobo, 03/12/2020</p> <p align="center">Kepala Kantor Pertanahan Kabupaten / Kota Wonosobo</p>
<p>c) ASAL HAK</p> <p>1. Konversi</p> <p>2. Pemberian Hak dari Tanah Negara Aset Pemerintah Kabupaten Wonosobo.</p> <p>3. Pemecahan / Pemisahan / Penggabungan bidang</p>	<p>ttt</p> <p align="center">BUDIONO, A.Ptnh., M.H.</p> <p>NIP 19700402 198903 1 003</p>
<p>d) DASAR PENDAFTARAN</p> <p>1. Daftar Isian 202</p> <p>Tgl. 01/12/2020</p> <p>No. 115/HP/BPN-11.25/2020</p> <p>2. Surat Keputusan Kakantah Kab. Wonosobo</p> <p>Tgl. 01/12/2020</p> <p>No. 115/HP/BPN-11.25/2020</p> <p>3. Permohonan Pemecahan / Pemisahan / Penggabungan bidang</p> <p>Tgl. 03/12/2020</p> <p>No. 00954/Mudal/2020</p> <p>Luas : 726 M²</p>	<p>h) PENERBITAN SERTIPIKAT</p> <p align="center">Wonosobo, 03/12/2020</p> <p align="center">Kepala Kantor Pertanahan Kabupaten / Kota Wonosobo</p>
<p>e) SURAT UKUR</p> <p>Tgl. 03/12/2020</p> <p>No. 00954/Mudal/2020</p> <p>Luas : 726 M²</p>	<p align="center">BUDIONO, A.Ptnh., M.H.</p> <p>NIP 19700402 198903 1 003</p>
<p>i) PENUNJUK</p> <ul style="list-style-type: none"> - Dipergunakan untuk Jalan Desa. - Hak Pakai ini tidak boleh dipergunakan untuk tujuan lain / dialihkan haknya tanpa persetujuan tertulis dari Kepala Kantor Pertanahan Kabupaten Wonosobo. 	 

AAS309453

DAFTAR ISI 207

1	1	•	2	5	•	1	1	•	0	4	•	4	•	0	0	0	7	5
---	---	---	---	---	---	---	---	---	---	---	---	---	---	---	---	---	---	---

NIB : 11251104.01881

SURAT UKUR

Nomor : 00954/Mudal/2020

SEBIDANG TANAH TERLEKAT DALAM

Provinsi : **JAWA TENGAH**

Kabupaten / Kota : **WONOSOBO**

Kecamatan : **MOJOTENGAH**

Desa / Kelurahan : **MUDAL**

Peta : Pendaftaran Nomor Peta Pendaftaran : **49.1-36.068-16-9-4**

Lembar : Kotak : **D2**

Keadaan Tanah : **Sebidng tanah dipergunakan untuk Jalan**

Tanda-tanda batas : **Telah terpasang sesuai dengan Peraturan Pemerintah Nomor 24 Tahun 1997 jo Peraturan Menteri Negara Agraria/ Kepala Badan Pertanahan Nasional Nomor 3 Tahun 1997 Pasal 22 Ayat 1.**

Luas : **726 m2 (Tujuh Ratus Dua Puluh Enam Meter Persegi)**

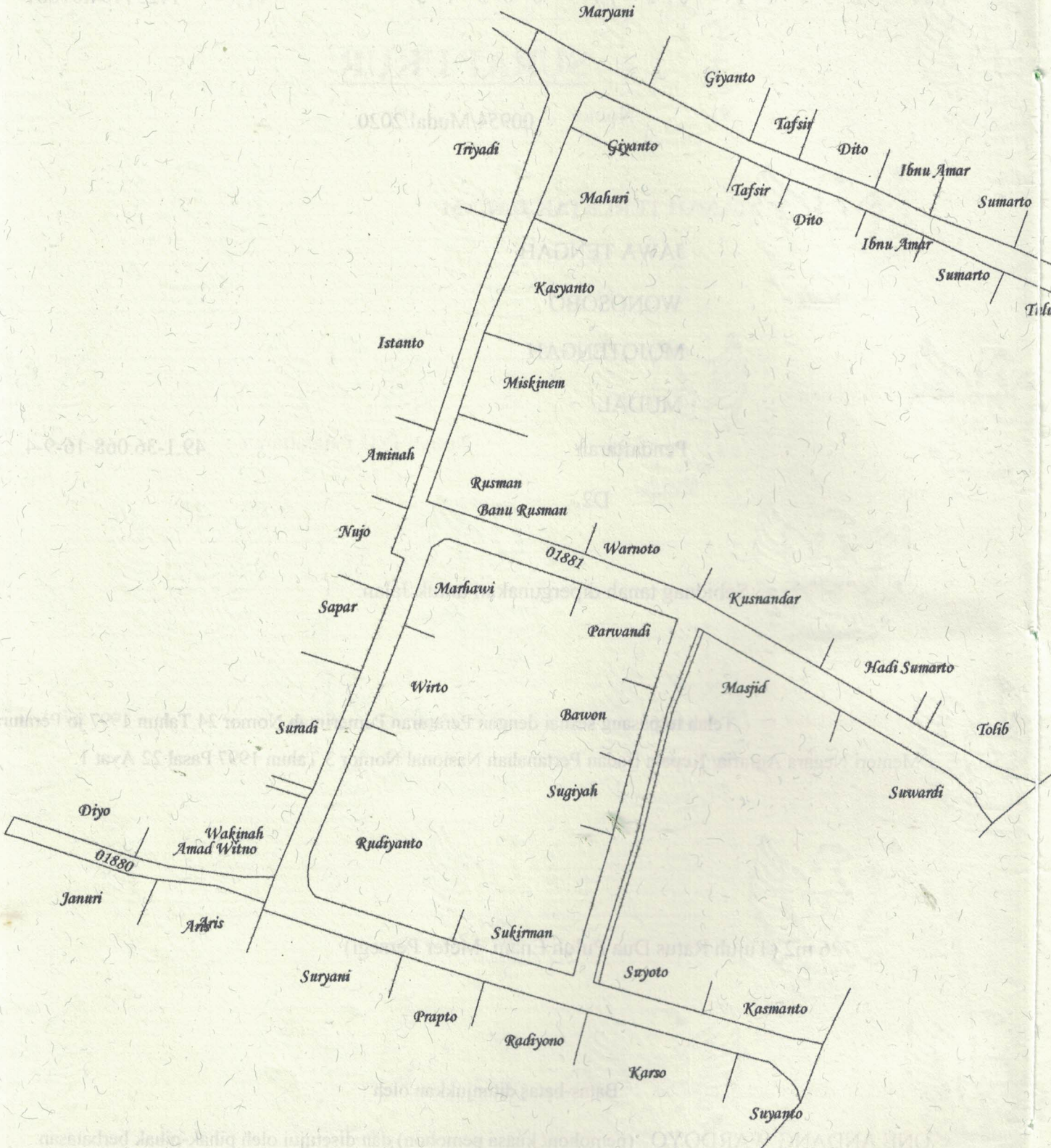
Penunjukan dan penetapan batas : **Batas-batas ditunjukkan oleh :**

ONE ANDANG WARDOYO (pemohon/ kuasa pemohon) dan disetujui oleh pihak-pihak berbatasan.

Ditetapkan dan diukur oleh Dinta Avrila Pinandita.

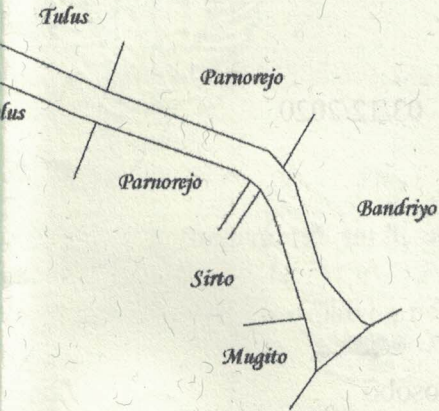


SKALA 1 :



Koordinat Titik Tengah : X=247949.8429 Y=689837.9380

PENJELASAN : batas tanah ini



Hal lain - lain : Surat Ukur ini merupakan kutipan dari Peta Bidang Nomor 5126/2020 NIB

11251104.01881 tanggal 04-11-2020 Desa/Kelurahan Mudal.

Daftar Isian 303 tgl. 02/12/2020

No. 7823/2020

Daftar Isian 302 tgl. 03/11/2020

No. 55260/2020

Daftar Isian 307 tgl. 03/12/2020

No. 72708/2020

Tanggal Penomorinan Surat Ukur

Wonosobo, 03/12/2020

UNTUK SERTIPIKAT

Wonosobo, 03/12/2020

Kepala Seksi Infrastruktur Pertanahan



BUDIONO, A.Pmh., M.H.
NIP 19700402 198903 1 003

Pemisahan
Lihat Surat Ukur Penggabungan
Pengganti

Nomor :

Table with 4 columns: Dikeluarkan Surat Ukur Tanggal, Nomor, Luas, and Nomor Hak. The table contains multiple rows of data, but the content is mostly illegible due to the background watermark and low resolution.



SUPARYANTO, A.Pmh., M.M.
NIP 196906261989031005

Nomor Hak :

Sisanya diuraikan dalam Surat Ukur Nomor : Nomor Hak :