

KEMENTERIAN AGRARIA DAN TATA RUANG / BADAN PERTANAHAN NASIONAL REPUBLIK INDONESIA



S: 950
D: 7802 / 02 / 12 / 120




SERTIPIKAT (TANDA BUKTI HAK)

KANTOR PERTANAHAN
KABUPATEN / KOTA

WONOSOBO

1	1	•	2	5	•	1	1	•	0	4	•	4	•	0	0	0	7	2
---	---	---	---	---	---	---	---	---	---	---	---	---	---	---	---	---	---	---

KEMENTERIAN AGRARIA DAN TATA RUANG / BADAN PERTANAHAN NASIONAL REPUBLIK INDONESIA



SERTIPIKAT

HAK : **PAKAI** No. **00072**

PROVINSI : **JAWA TENGAH**

KABUPATEN / KOTA : **WONOSOBO**

KECAMATAN : **MOJOTENGAH**

DESA / KELURAHAN : **MUDAL**

**KANTOR PERTANAHAN
KABUPATEN / KOTA
WONOSOBO**

DAFTAR ISIAN 307
No. **72744 / 2020**

DAFTAR ISIAN 208
No. **36203 / 2020**

1 1 • 2 5 • 1 1 • 0 4 • 4 • 0 0 0 7 2

PENDAFTARAN - PERTAMA

Halaman :

a) HAK : **PAKAI**
No. : **00072**
Desa / Kel : **MUDAL**
Tgl. berakhirnya hak :
Untuk jangka waktu selama dipergunakan

b) NIB : **11251104.01878**
Letak Tanah
MUDAL

c) **ASAL HAK**
1. **Konversi**
2. **Pemberian Hak dari Tanah Negara Aset Pemerintah Kabupaten Wonosobo**
3. **Pemecahan / Pemisahan / Penggabungan bidang**

d) **DASAR PENDAFTARAN**
1. **Daftar Isian 202**
Tgl.
No.
2. **Surat Keputusan Kakantah**
Tgl. **01/12/2020** **Kab. Wonosobo**
No. **113/HP/BPN-11.25/2020**
3. **Permohonan Pemecahan / Pemisahan / Penggabungan bidang**
Tgl.
No.

e) **SURAT UKUR**
Tgl. **03/12/2020**
No. **00950/Mudal/2020**
Luas : **106 M²**

i) **PENUNJUK**
- **Dipergunakan untuk Jalan Desa.**
- **Hak Pakai ini tidak boleh dipergunakan untuk tujuan lain / dialihkan haknya tanpa persetujuan tertulis dari Kepala Kantor Pertanahan Kabupaten Wonosobo.**

f) **NAMA PEMEGANG HAK**
PEMERINTAH KABUPATEN WONOSOBO

Tanggal lahir / akta pendirian

g) **PEMBUKUAN**
Wonosobo, 03/12/2020
Kepala Kantor Pertanahan
Kabupaten / Kota
Wonosobo

BUDIONO, A.Ptnh., M.H.
NIP. **19700402 198903 1 003**

h) **PENERBITAN SERTIPIKAT**
Wonosobo, 03/12/2020
Kepala Kantor Pertanahan
Kabupaten / Kota
Wonosobo

BUDIONO, A.Ptnh., M.H.
NIP. **19700402 198903 1 003**



AAS309456

1	1	•	2	5	•	1	1	•	0	4	•	4	•	0	0	0	7	2
---	---	---	---	---	---	---	---	---	---	---	---	---	---	---	---	---	---	---

NIB : 11251104.01878

SURAT UKUR

00950/Mudal/2020

Nomor :

SEBIDANG TANAH TERLEKAT DALAM

Provinsi : **JAWA TENGAH**

Kabupaten / Kota : **WONOSOBO**

Kecamatan : **MOJOTENGAH**

Desa / Kelurahan : **MUDAL**

Peta : Pendaftaran Nomor Peta Pendaftaran : **49.1-36.068-16-4-4**

Lembar : Kotak : **C4**

Keadaan Tanah : **Sebidang tanah dipergunakan untuk jalan.**

Tanda-tanda batas : **Telah terpasang sesuai dengan Peraturan Pemerintah Nomor 24 Tahun 1997 jo Peraturan**


Menteri Negara Agraria/ Kepala Badan Pertanahan Nasional Nomor 3 Tahun 1997 Pasal 22 Ayat 1.

Luas : **106 m2 (Seratus Enam Meter Persegi)**

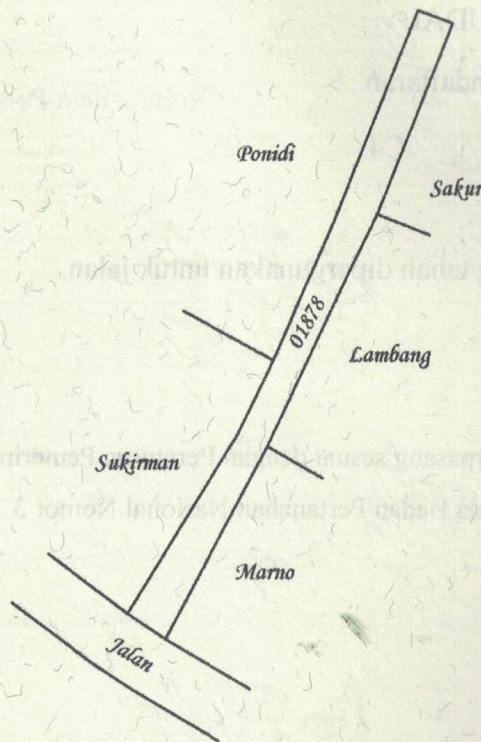
Penunjukan dan penetapan batas : **Batas-batas ditunjukkan oleh**

ONE ANDANG WARDOYO (pemohon/ kuasa pemohon) dan disetujui oleh pihak-pihak berbatasan.

Ditetapkan dan diukur oleh Dinta Avrila Pinandita.



SKALA 1 :



Koordinat Titik Tengah : $X=246873.5324$ $Y=689446.3651$

PENJELASAN :

..... batas tanah ini

