

KEMENTERIAN AGRARIA DAN TATA RUANG / BADAN PERTANAHAN NASIONAL REPUBLIK INDONESIA



10
S-992
D-7830/02/11/2020




SERTIPIKAT (TANDA BUKTI HAK)

KANTOR PERTANAHAN
KABUPATEN / KOTA

WONOSOBO

1 1 • 2 5 • 1 1 • 0 4 • 4 • 0 0 0 7 0

KEMENTERIAN AGRARIA DAN TATA RUANG / BADAN PERTANAHAN NASIONAL REPUBLIK INDONESIA



SERTIPIKAT

HAK : **PAKAI** No. **00070**

PROVINSI : **JAWA TENGAH**

KABUPATEN / KOTA : **WONOSOBO**

KECAMATAN : **MOJOTENGAH**

D-E-S-A / KELURAHAN : **MUDAL**

**KANTOR PERTANAHAN
KABUPATEN / KOTA
WONOSOBO**

DAFTAR ISIAN 307
No. 72742 / 2020


DAFTAR ISIAN 208
No. 36201 / 2020

1 1 • 2 5 • 1 1 • 0 4 • 4 • 0 0 0 7 0

PENDAFTARAN - PERTAMA

Halaman :

<p>a) HAK : PAKAI</p> <p>No. : 00070</p> <p>Desa / Kel. : MUDAL</p> <p>Tgl. berakhirnya hak :</p> <p>Untuk jangka waktu selama dipergunakan :</p>	<p>f) NAMA PEMEGANG HAK</p> <p>PEMERINTAH KABUPATEN WONOSOBO</p> <p>Tanggal lahir / akta pendirian</p>
<p>b) NIB : 11251104.01896</p> <p>Letak Tanah</p> <p>MUDAL</p>	<p>g) PEMBUKUAN</p> <p>Wonosobo, 03/12/2020</p> <p>Kepala Kantor Pertanahan</p> <p>Kabupaten / Kota</p> <p>Wonosobo</p>
<p>c) ASAL HAK</p> <p>1. Konversi</p> <p>2. Pemberian Hak dari Tanah Negara Aset Pemerintah Kabupaten Wonosobo</p> <p>3. Pemecahan / Pemisahan / Penggabungan bidang</p>	<p>h) PENERBITAN SERTIPIKAT</p> <p>Wonosobo, 03/12/2020</p> <p>Kepala Kantor Pertanahan</p> <p>1. Kabupaten / Kota</p> <p>Wonosobo</p>
<p>d) DASAR PENDAFTARAN</p> <p>1. Daftar Isian 202</p> <p>Tgl. 01/12/2020</p> <p>No. 109/HP/BPN-11.25/2020</p> <p>2. Surat Keputusan Kakantah</p> <p>Tgl. 01/12/2020</p> <p>Kab. Wonosobo</p> <p>3. Permohonan Pemecahan / Pemisahan / Penggabungan bidang</p> <p>Tgl.</p> <p>No.</p>	<p>BUDIONO, A.Ptnh., M.H.</p> <p>NIP 19700402 198903 1 003</p> <p>BUDIONO, A.Ptnh., M.H.</p> <p>NIP 19700402 198903 1 003</p>
<p>e) SURAT UKUR</p> <p>Tgl. 03/12/2020</p> <p>No. 00952/Mudal/2020</p> <p>Luas : 83 M²</p>	<p>BUDIONO, A.Ptnh., M.H.</p> <p>NIP 19700402 198903 1 003</p>
<p>i) PENUNJUK</p> <p>- Dipergunakan untuk Jalan Desa.</p> <p>- Hak Pakai ini tidak boleh dipergunakan untuk tujuan lain / dialihkan haknya tanpa persetujuan tertulis dari Kepala Kantor Pertanahan Kabupaten Wonosobo.</p>	



AAS309454

DAFTAR ISIAN 207

1 1 • 2 5 • 1 1 • 0 4 • 4 • 0 0 0 7 0

NIB : 11251104.01896

SURAT UKUR

Nomor : 00952/Mudal/2020

SEBIDANG TANAH TERLETAK DALAM

Provinsi : JAWA TENGAH

Kabupaten / Kota : WONOSOBO

Kecamatan : MOJOTENGAH

Desa / Kelurahan : MUDAL

Peta : Pendaftaran Nomor Peta Pendaftaran : 49.1-36.068-16-7-1

Lembar : Kotak : C2

Kedadaan Tanah : Sebidang tanah digunakan untuk jalan.

Tanda-tanda batas : Telah terpasang sesuai dengan Peraturan Pemerintah Nomor 24 Tahun 1997 jo Peraturan


Menteri Negara Agraria/ Kepala Badan Pertanahan Nasional Nomor 3 Tahun 1997 Pasal 22 Ayat 1.

Luas : 83 m2 (Delapan Puluh Tiga Meter Persegi)

Penunjukan dan penetapan batas : Batas-batas ditunjukkan oleh :

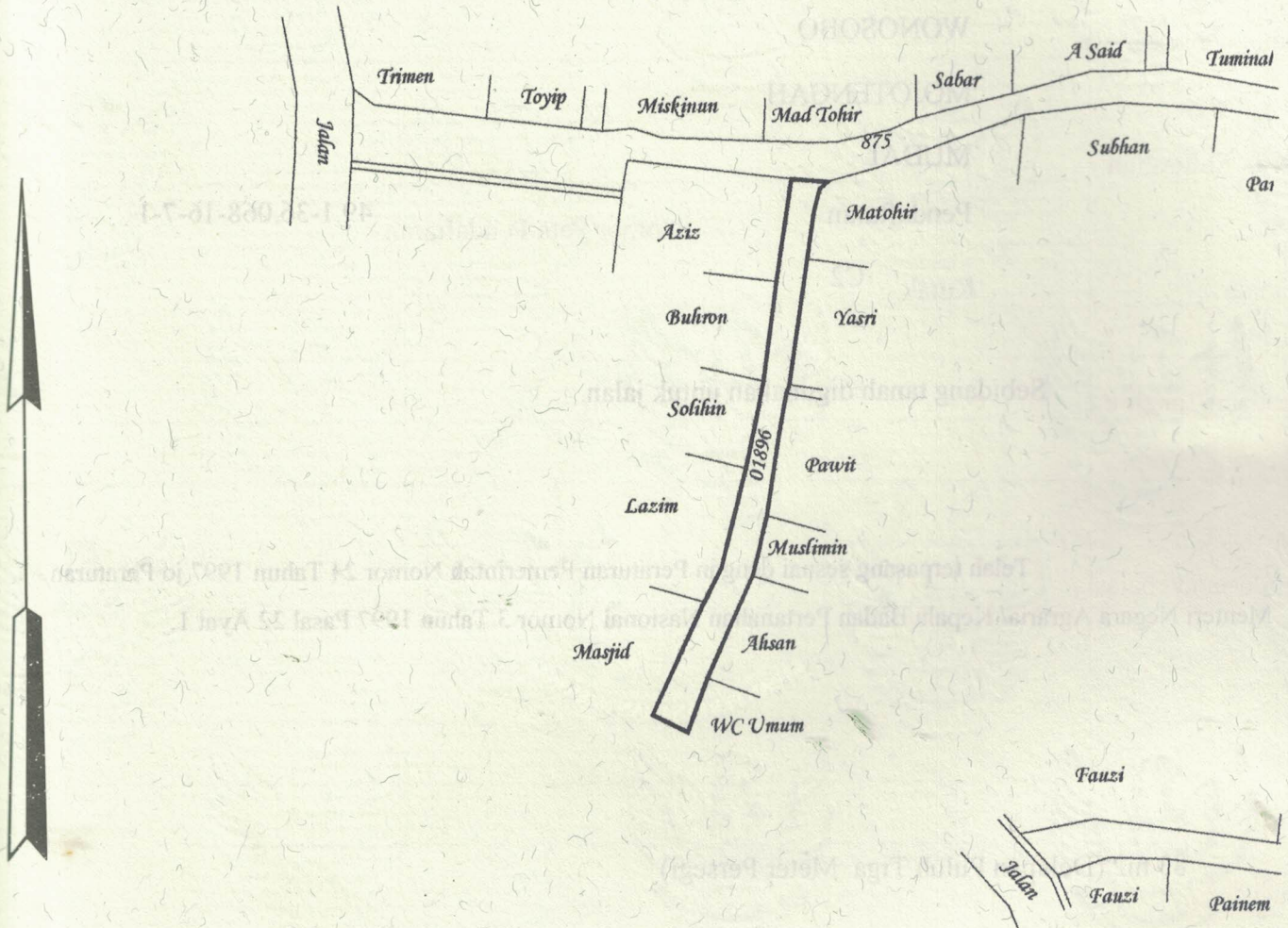
ONE ANDANG WARDOYO (pemohon/ kuasa pemohon) dan disetujui oleh pihak-pihak berbatasan.

Ditetapkan dan diukur oleh Dinta Avrila Pinandita.



500

SKALA 1 :



Koordinat Titik Tengah : $X=246627.3616$ $Y=689581.0897$

PENJELASAN : batas tanah ini

