

# BADAN PERTANAHAN NASIONAL REPUBLIK INDONESIA




## SERTIPIKAT (TANDA BUKTI HAK)

**KANTOR PERTANAHAN  
KABUPATEN / KOTA**

**WONOSOBO**

11 • 25 • 11 • 04 • 4 • 00016

# BADAN PERTANAHAN NASIONAL REPUBLIK INDONESIA



BPN RI

## SERTIPIKAT

HAK : **PAKAI**

No. **00016**

PROVINSI :

**JAWA TENGAH**

KABUPATEN / KOTA :

**WONOSOBO**

KECAMATAN :

**MOJOTENGAH**

DESA / KELURAHAN :

**MUDAL**

KANTOR PERTANAHAN

KABUPATEN / KOTA

**WONOSOBO**

DAFTAR ISIAN 307

No. **20313 / BPN / 14**

DAFTAR ISIAN 208


No. **10214 / BPN / 14**

1 1 • 2 5 • 1 1 • 0 4 • 4 • 0 0 0 1 6

# PENDAFTARAN - PERTAMA

Halaman :

<p><b>a) HAK :</b> <b>PAKAI</b>  <b>No.</b> <b>00016</b>  <b>Desa / Kel. :</b> <b>MUDAL</b>  <b>Tgl. berakhirnya hak</b>  <b>Untuk jangka waktu selama dipergunakan</b></p>	<p><b>f) NAMA PEMEGANG HAK</b>  <b>PEMERINTAH KABUPATEN WONOSOBO</b>  <b>Tanggal lahir / akta pendirian</b></p>
<p><b>b) NIB</b> <b>11.25.11.04.00702</b>  <b>Letak Tanah</b>  <b>MUDAL</b></p>	<p><b>g) PEMBUKUAN</b>  <b>Wonosobo</b> <b>18-12-2014</b>  <b>Kepala Kantor Pertanahan</b>  <b>Kabupaten / Kota</b>  <b>Wonosobo</b></p>
<p><b>c) ASAL HAK</b>  <b>1. Konversi</b>  <b>2. Pemberian hak</b>  <b>Dan Tanah Negara bekas Hak</b>  <b>Tanah Milik Adat C.2 P.56 S.V</b>  <b>3. Pemecahan / Pemisahan /</b>  <b>Penggabungan bidang</b></p>	<p><b>h) PENERBITAN SERTIPIKAT</b>  <b>Wonosobo</b> <b>18-12-2014</b>  <b>Kepala Kantor Pertanahan</b>  <b>Kabupaten / Kota</b>  <b>Wonosobo</b></p>
<p><b>d) DASAR PENDAFTARAN</b>  <b>1. Daftar Isian 202</b>  <b>Tgl.</b>  <b>No.</b>  <b>2. Surat Keputusan</b>  <b>Tgl.</b>  <b>No.</b>  <b>3. Permohonan Pemecahan /</b>  <b>Pemisahan / Penggabungan bidang</b>  <b>Tgl.</b>  <b>No.</b></p>	<p><b>AGUS SUPRIJANTO, SH</b>  <b>NIP</b> <b>19600827 198503 1 002</b></p>
<p><b>e) SURAT UKUR</b>  <b>Tgl.</b>  <b>No.</b>  <b>Luas.</b></p>	<p><b>AGUS SUPRIJANTO, SH</b>  <b>NIP</b> <b>19600827 198503 1 002</b></p>
<p><b>i) PENUNJUK</b>  <b>Dipergunakan Untuk</b> <b>Pedoman Lapangan</b></p>	<p><b>AGUS SUPRIJANTO, SH</b>  <b>NIP</b> <b>19600827 198503 1 002</b></p>



BS 909136

DAFTAR ISIAN 207

11.25.11.04.4.00016

NIB : 11251104.00702

# SURAT UKUR

Nomor : 00055/Mudal/2014

## SEBIDANG TANAH TERLETAK DALAM

Provinsi : Jawa Tengah

Kabupaten / Kota : Wonosobo

Kecamatan : Mojotengah

Desa / Kelurahan : Mudal

Peta : Pendaftaran Nomor Peta Pendaftaran : 49.1-36.068-16-1

Lembar : Kotak : D5

Keadaan Tanah : Sebidang tanah ~~pertanian~~ yang dipergunakan untuk lapangan

Tanda-tanda batas : Telah terpasang sesuai dengan Peraturan Pemerintah Nomor 24 Tahun 1997 jo Peraturan

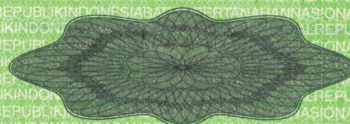
Menteri Negara Agraria/ Kepala Badan Pertanahan Nasional Nomor 3 Tahun 1997 Pasal 22 Ayat 1.

Luas : 5643 m2 (Lima Ribu Enam Ratus Empat Puluh Tiga Meter Persegi)

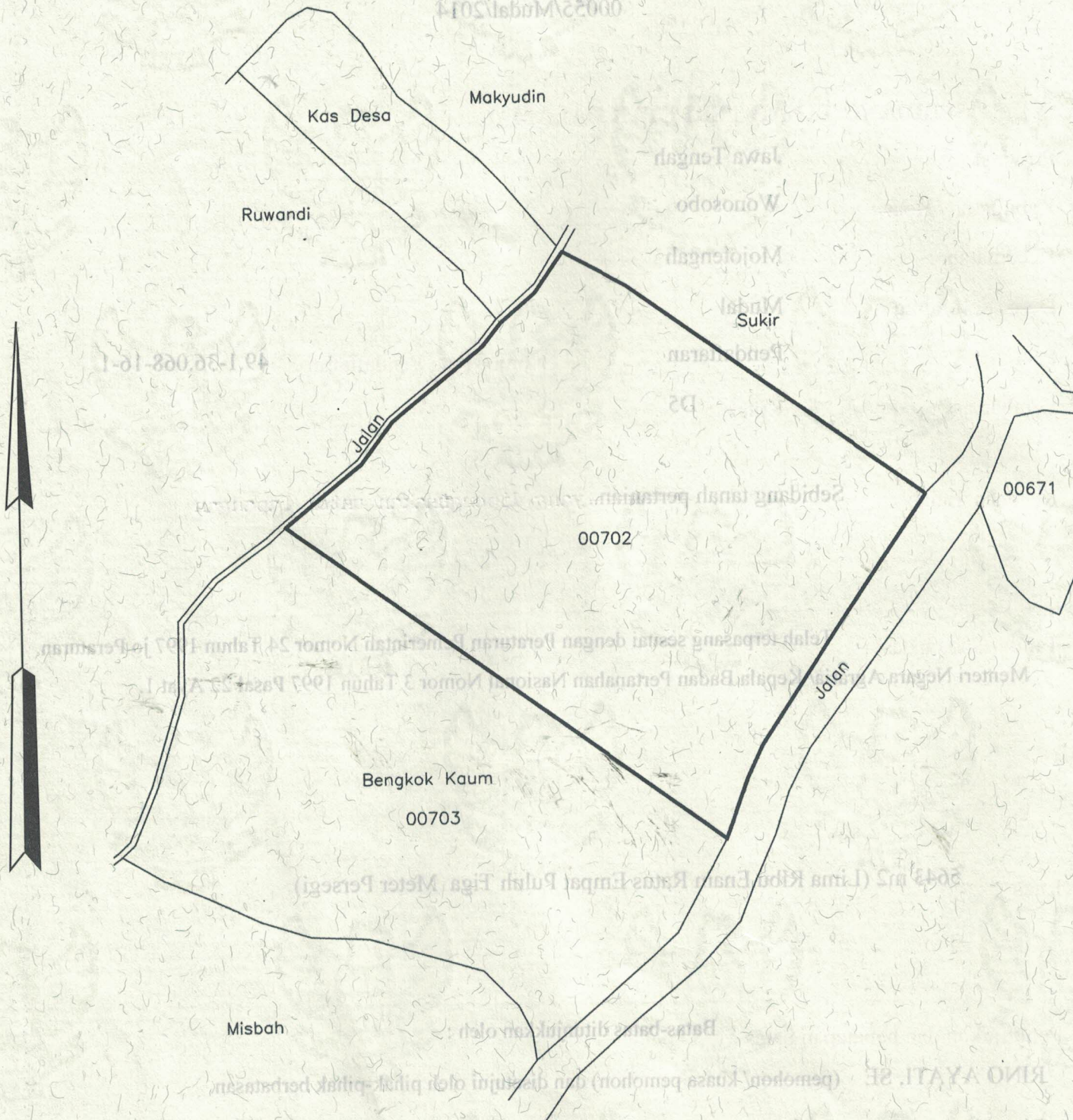
Penunjukan dan penetapan batas : Batas-batas ditunjukkan oleh :

RINO AYATI, SE (pemohon/ kuasa pemohon) dan disetujui oleh pihak-pihak berbatasan.

Ditetapkan dan diukur oleh Sunaryo, SH.



SKALA 1 : ..... 1000



**PENJELASAN :** ..... batas tanah ini

Hal lain - lain :

Daftar Isian 302 tgl.

29-11-2013

No. 5096 / 2013

Daftar Isian 307 tgl.


Tanggal Penomoran Surat Ukur

UNTUK SERTIPIKAT

WONOSOBO, 28/11/2014

Kepala Seksi Survei, Pengukuran dan Pemetaan

Kantor Pertanahan  
Kabupaten / Kota  
Wonosobo




Wonosobo

Kepala Kantor Pertanahan  
Kabupaten / Kota  
Wonosobo

AGUS SUPRIJANTO, SH

NIP 19600827 198503 1 002

Pemisahan  
Lihat surat ukur  
Penggabungan  
Pengganti



ttt

KARJONO, A.Pth

NIP 19621120 198203 1 001

Nomor hak :

Dikeluarkan surat ukur		Nomor hak	Sisa luas
Tanggal	Nomor		
		Luas	

Sisanya diuraikan dalam surat ukur Nomor :

Nomor hak :