

BADAN PERTANAHAN NASIONAL REPUBLIK INDONESIA




SERTIPIKAT (TANDA BUKTI HAK)

KANTOR PERTANAHAN
KABUPATEN / KOTA

WONOSOBO

1	1	•	2	5	•	1	1	•	0	4	•	4	•	0	0	0	0	0	0
---	---	---	---	---	---	---	---	---	---	---	---	---	---	---	---	---	---	---	---

BADAN PERTANAHAN NASIONAL REPUBLIC INDONESIA



BPN RI

SERTIPIKAT

HAK : PAKAI

No. 00060

PROVINSI

JAWA TENGAH

KABUPATEN / KOTA

WONOSOBO

KECAMATAN

MOJOTENGAH

DESA / KELURAHAN

MUDAL

KANTOR PERTANAHAN

KABUPATEN / KOTA

WONOSOBO

DAFTAR ISIAN 307

No. 20382 / BPN / 14

DAFTAR ISIAN 208

No. 10270 / BPN / 14

1	1	•	2	5	•	1	1	•	0	4	•	4	•	0	0	0	6	0
---	---	---	---	---	---	---	---	---	---	---	---	---	---	---	---	---	---	---

PENDAFTARAN - PERTAMA

Halaman :

<p>a) HAK : PAKAI No. : 00060 Desa / Kel. : MUDAL Tgl. berakhirnya hak : Untuk jangka waktu selama dipergunakan</p>	<p>f) NAMA PEMEGANG HAK PEMERINTAH KABUPATEN WONOSOBO Tanggal lahir / akta pendirian</p>
<p>b) NIB 11.25.11.04.00693 Letak Tanah MUDAL</p>	<p>g) PEMBUKUAN Wonosobo 19-12-2014 Kepala Kantor Pertanahan Kabupaten / Kota Wonosobo</p>
<p>c) ASAL HAK 1. Konversi 2. Pemberian hak Dari Tanah Negara bekas Hak Tanah Milik Adat ES P.7 S.1 P.7 S.II 3. Pemecahan / Penfisahan / Penggabungan bidang</p>	<p>h) PENERBITAN SERTIPIKAT BPN RI ttd AGUS SUPRIJANTO SH NIP 19600827 198503 1 002</p>
<p>d) DASAR PENDAFTARAN 1. Daftar Isian 202 Tgl. 09-12-2014 No. SK No.1037/HP/BPN-DD/00/14 2. Surat Keputusan Tgl. 09-12-2014 No. SK No.1037/HP/BPN-DD/00/14 3. Permohonan Pemecahan / Pemisahan / Penggabungan bidang Tgl. No.</p>	<p>h) PENERBITAN SERTIPIKAT BPN RI ttd AGUS SUPRIJANTO SH NIP 19600827 198503 1 002</p>
<p>e) SURAT UKUR Tgl. 28-11-2014 No. 00069/Mudal/2014 Luas. 6.788 m2</p>	<p>h) PENERBITAN SERTIPIKAT BPN RI ttd AGUS SUPRIJANTO SH NIP 19600827 198503 1 002</p>
<p>i) PENUNJUK Dipergunakan Untuk Pemukiman Obyek wisata kalianget.</p>	<p>h) PENERBITAN SERTIPIKAT BPN RI ttd AGUS SUPRIJANTO SH NIP 19600827 198503 1 002</p>




PENDAFTARAN PERALIHAN HAK, PEMBEBANAN DAN PENCATATAN LAINNYA

Halaman :

Sebab perubahan,
Tanggal pendaftaran,
No. Daftar isian

Nama yang berhak
dan
Pemegang hak lain-lainnya

Tanda tangan Kepala Kantor
dan Cap Kantor



BS 909109

DAFTAR ISIAN 207

11.25.11.09.9.00060

NIB : 11251104.00693

SURAT UKUR

Nomor : 00069/Mudal/2014

SEBIDANG TANAH TERLETAK DALAM

- Provinsi : Jawa Tengah
- Kabupaten / Kota : Wonosobo
- Kecamatan : Mojotengah
- Desa/Kelurahan : Mudal
- Peta : Pendaftaran Nomor Peta Pendaftaran : 49.1-36.068-15-4
- Lembar : Kotak : C2

Keadaan Tanah : ~~Sebidang tanah pertanian~~
 Sebidang tanah digunakan untuk obyek wisata Kalianget.


Tanda-tanda batas : Telah terpasang sesuai dengan Peraturan Pemerintah Nomor 24 Tahun 1997 jo Peraturan Menteri Negara Agraria/ Kepala Badan Pertanahan Nasional Nomor 3 Tahun 1997 Pasal 22 Ayat 1.

Luas : 6788 m2 (Enam Ribu Tujuh Ratus Delapan Puluh Delapan Meter Persegi)

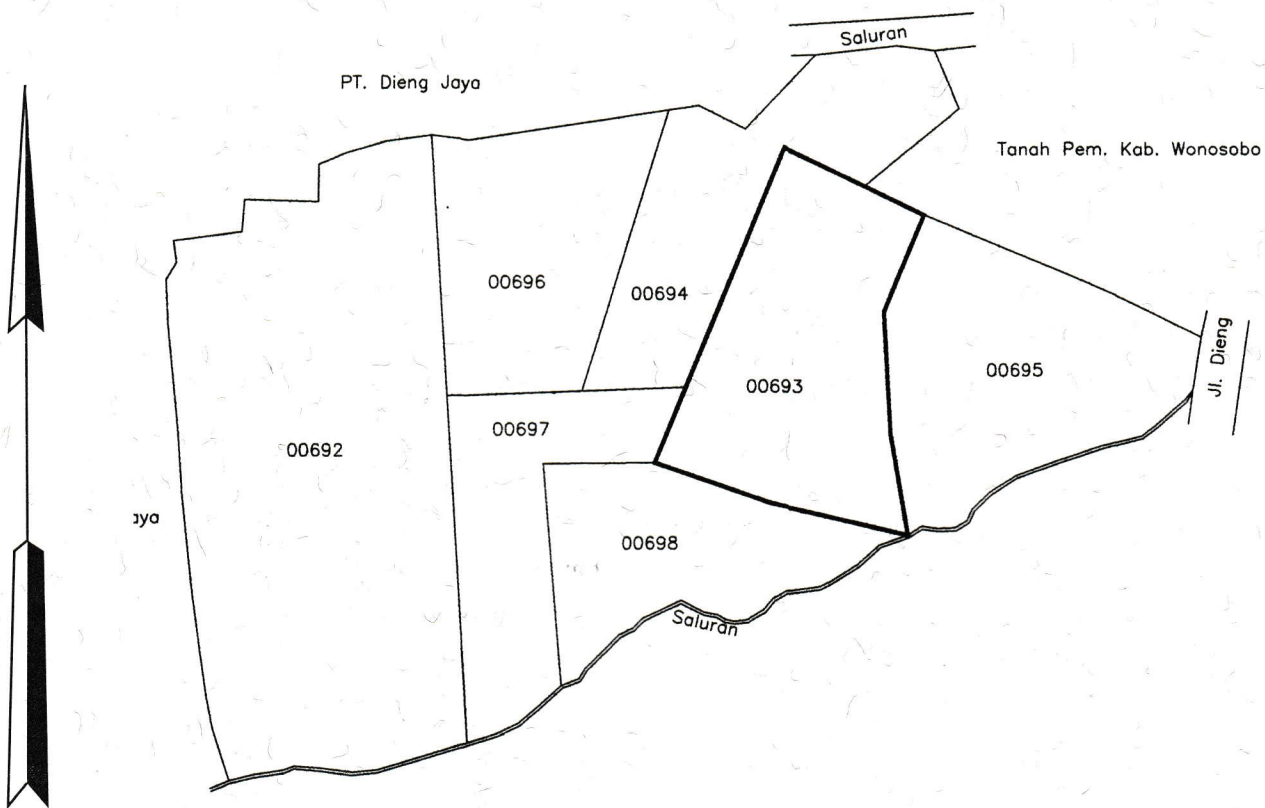
Penunjukan dan penetapan batas : Batas-batas ditunjukkan oleh :

RINO AYATI, SE (pemohon/ kuasa pemohon) dan disetujui oleh pihak-pihak berbatasan.

Ditetapkan dan diukur oleh Sunaryo, SH.



SKALA 1 :2500.....



PENJELASAN : batas tanah ini

