

BADAN PERTANAHAN NASIONAL REPUBLIK INDONESIA




SERTIPIKAT (TANDA BUKTI HAK)



**KANTOR PERTANAHAN
KABUPATEN / KOTA
WONOSOBO**

1	1	2	5	1	1	0	4	4	0	0	0	5	0
---	---	---	---	---	---	---	---	---	---	---	---	---	---

BADAN PERTANAHAN NASIONAL REPUBLIK INDONESIA



BPN RI

SERTIPIKAT

HAK : **PAKAWAN** No. **00058**

PROVINSI : **JAWA TENGAH**
KABUPATEN / KOTA : **WONOSOBO**

KECAMATAN : **MOJOTENGAH**

DESA / KELURAHAN : **MUDAL**

KANTOR PERTANAHAN
KABUPATEN / KOTA
WONOSOBO

DAFTAR ISIAN 307
No. **20380 / BPN / 14**
DAFTAR ISIAN 208
No. **10268 / BPN / 14**

11 • 25 • 11 • 04 • 4 • 00058

PENDAFTARAN - PERTAMA

Halaman :

<p>a) HAK : PAKAI No : 00058 Desa / Kel. : MUDAL Tgl. berakhirnya hak : Untuk jangka waktu selama dipergunakan</p>	<p>d) NAMA PEMEGANG HAK PEMERINTAH KABUPATEN WONOSOBO Tanggal lahir / akta pendirian</p>
<p>b) NIB : 11.25.11.04.00701 Letak Tanah MUDAL</p>	<p>g) PEMBUKUAN Wonosobo 19-12-2014 Kepala Kantor Pertanahan Kabupaten / Kota Wonosobo</p>
<p>c) ASAL HAK 1. Konversi 2. Pemberian hak Dari Tanah Negara bekas Hak Tanah Milik Adat 64P74-D-11.04P.345.VI 3. Pemecahan / Pemisahan / Penggabungan bidang</p>	<p>h) PENERBITAN SERTPIKAT AGUS SUPRIJANTO, SH NIP 19600827 198503 1 002 Wonosobo 19-12-2014 Kepala Kantor Pertanahan Kabupaten / Kota Wonosobo</p>
<p>d) DASAR PENDAFTARAN 1. Daftar Isian 202 Tgl. No. 2. Surat Keputusan Kab. Wonosobo Tgl. 09-12-2014 No. SK. No. 1035/HP/BPN-00.00/14 3. Permohonan Pemecahan / Pemisahan / Penggabungan bidang Tgl. No.</p>	<p>e) SURAT UKUR Tgl. 28-11-2014 No. 00076/Mudal/2014 Luas 1.428 m²</p>
<p>i) PENUNJUK Dipergunakan Untuk Perumahan Gedung Pertemuan</p>	<p>AGUS SUPRIJANTO, SH NIP 19600827 198503 1 002</p>



PENDAFTARAN PERALIHAN HAK, PEMBEBANAN DAN PENCATATAN LAINNYA

Halaman :

Sebab perubahan,
Tanggal pendaftaran,
No. Daftar isian

Nama yang berhak
dan
Pemegang hak lain-lainnya

Tanda tangan Kepala Kantor
dan Cap Kantor



PT BPR BAKRI

BS 909107

DAFTAR ISIAN 207

11.25.11.04.4.00058

NIB : 11251104.00701

SURAT UKUR

Nomor : 00076/Mudal/2014

SEBIDANG TANAH TERLETAK DALAM

Provinsi : Jawa Tengah

Kabupaten / Kota : Wonosobo

Kecamatan : Mojotengah

Desa / Kelurahan : Mudal

Peta : Pendaftaran Nomor Peta Pendaftaran : 49.1-36.068-15-6

Lembar : Kotak : B4

Keadaan Tanah : Sebidang tanah pertanian

Sebidang tanah diatasnya berdiri Gedung Pertemuan.

Tanda-tanda batas : Telah terpasang sesuai dengan Peraturan Pemerintah Nomor 24 Tahun 1997 jo Peraturan


Menteri Negara Agraria/ Kepala Badan Pertanahan Nasional Nomor 3 Tahun 1997 Pasal 22 Ayat 1.

Luas : 1428 m2 (Seribu Empat Ratus Dua Puluh Delapan Meter Persegi)

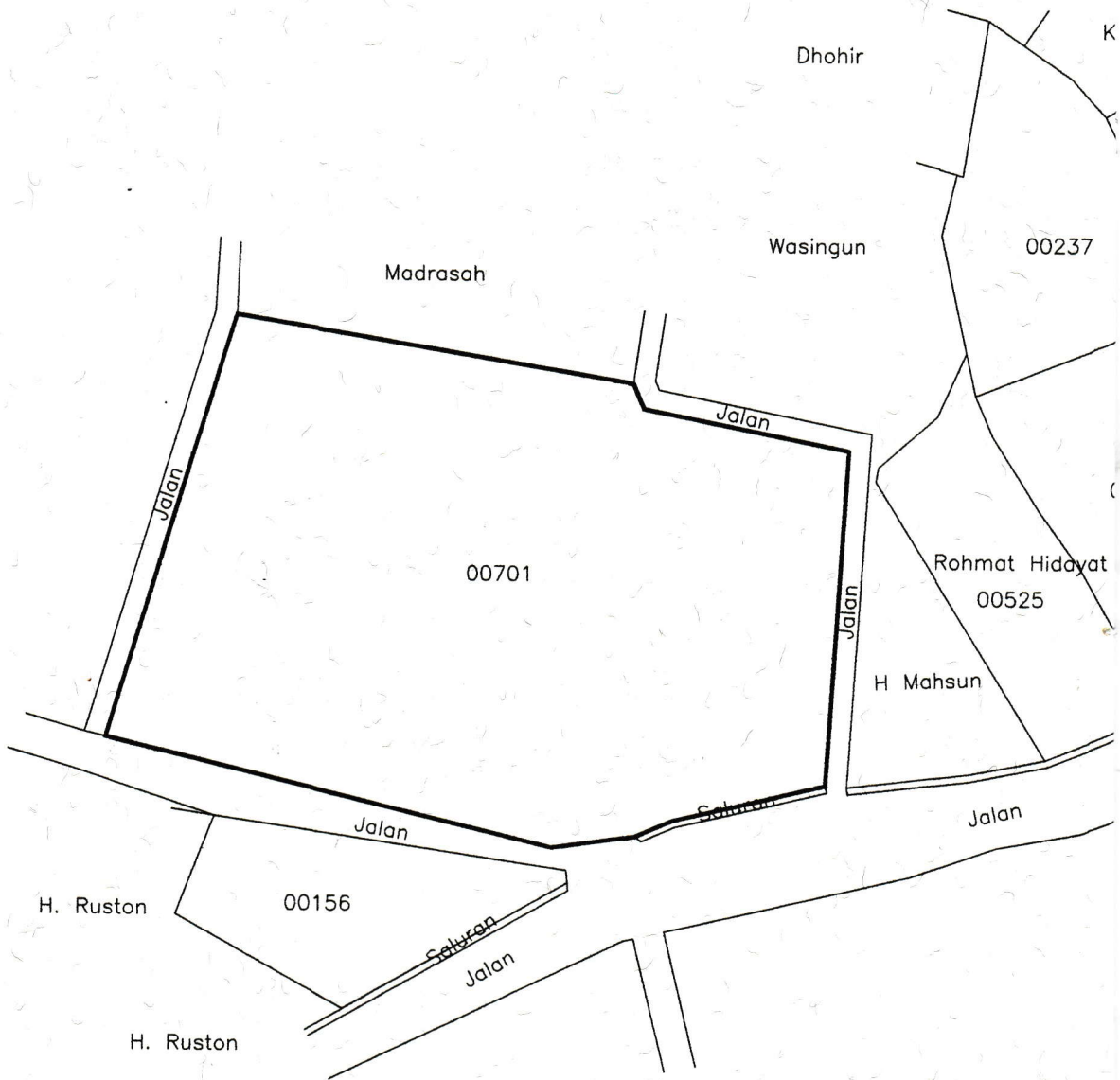
Penunjukan dan penetapan batas : Batas-batas ditunjukkan oleh :

RINO AYATI, SE (pemohon/ kuasa pemohon) dan disetujui oleh pihak-pihak berbatasan.

Ditetapkan dan diukur oleh Sunaryo, SH



SKALA 1 : 500



PENJELASAN : batas tanah ini

