


# BADAN PERTANAHAN NASIONAL REPUBLIK INDONESIA




## SERTIPIKAT (TANDA BUKTI HAK)

KANTOR PERTANAHAN  
KABUPATEN / KOTA

WONOSOBO

11 • 25 • 11 • 04 • 4 • 00063

# BADAN PERTANAHAN NASIONAL REPUBLIK INDONESIA



BENRI

## SERTIPIKAT

HAK : **PAKAI** No. **00063**

PROVINSI : **JAWA TENGAH**  
KABUPATEN / KOTA : **WONOSOBO**

KECAMATAN : **MOJOTENGAH**

DESA / KELURAHAN : **MUDAL**

DAFTAR ISIAN 307

No. REP. **20385 / BPN / 14**

DAFTAR ISIAN 208

No. REP. **10273 / BPN / 14**

KANTOR PERTANAHAN  
KABUPATEN / KOTA  
**WONOSOBO**

11 • 25 • 11 • 04 • 4 • 00 • 063

PENDAFTARAN PERTAMA

Halaman :

a) HAK : **PAKAI**  
 No. : **00063**  
 Desa / Kel. : **MUDAL**  
 Tgl berakhirnya hak :  
 Untuk jangka waktu selama dipergunakan

d) NAMA PEMEGANG HAK  
**PEMERINTAH KABUPATEN WONOSOBO**  
 Tanggal lahir / akta pendirian

b) NIB : **11.25.11.04.00694**  
 Letak Tanah  
**MUDAL**

c) ASAL HAK  
 1. **Konversi**  
 2. **Pemberian hak**  
 Dari Tanah Negara bekas Hak Tanah Milik Adat C. 1 P.7b S.II  
 3. **Pemecahan / Pemisahan / Renggabungan bidang**

g) PEMBUKUAN  
**Wonosobo** **19-12-2014**  
 Kepala Kantor Pertanahan  
 Kabupaten / Kota  
**Wonosobo**

d) DASAR PENDAFTARAN  
 1. **Daftar Isian 202**  
 Tgl. :  
 No. :  
 2. **Surat Keputusan Walikota**  
 Tgl. : **09-12-2014** Kab. Wonosobo  
 No. : **SK. No. 1040/HP/BPN-00.00/14**  
 3. **Permohonan Pemecahan / Pemisahan / Renggabungan bidang**  
 Tgl. :  
 No. :


h) PENERBITAN SERTIPIKAT  
**Wonosobo** **19-12-2014**  
 Kepala Kantor Pertanahan  
 Kabupaten / Kota  
**Wonosobo**

e) SURAT UKUR  
 Tgl. : **28-11-2014**  
 No. : **00070/Mudal/2014**  
 Luas : **5.395 m2**

AGUS SUPRIJANTO, SH  
 NIP **19600827 198503 1 002**

i) PENUNJUK  
 • Dipergunakan Untuk **Pertanian** • Obyek Wisata **Kalianget**

AGUS SUPRIJANTO, SH  
 NIP **19600827 198503 1 002**



PENDAFTARAN PERALIHAN HAK, PEMBEBANAN DAN PENCATATAN LAINNYA

Halaman :

Sebab perubahan,  
Tanggal pendaftaran,  
No. Daftar isian

Nama yang berhak  
dan  
Pemegang hak lain-lainnya

Tanda tangan Kepala Kantor  
dan Cap Kantor



# PENDAFTARAN PERALIHAN HAK, PEMBEBANAN DAN PENCATATAN LAINNYA

Halaman :

Sebab perubahan,  
Tanggal pendaftaran,  
No. Daftar isian

Nama yang berhak  
dan  
Pemegang hak lain-lainnya

Tanda tangan Kepala Kantor  
dan Cap Kantor



BS 909112

DAFTAR ISIAN 207

11 • 25 • 11 • 09 • 4 • 00063

NIB : 11251104.00694

# SURAT UKUR

Nomor : 00070/Mudal/2014

## SEBIDANG TANAH TERLETAK DALAM

Provinsi : Jawa Tengah  
 Kabupaten / Kota : Wonosobo  
 Kecamatan : Mojotengah  
 Desa / Kelurahan : Mudal  
 Peta : Pendaftaran Nomor Peta Pendaftaran : 49.1-36.068-15-4  
 Lembar : Kotak : C3

Keadaan Tanah : Sebidang tanah pertanian  
 Sebidang tanah digunakan untuk obyek wisata Kalianget.

Tanda-tanda batas : Telah terpasang sesuai dengan Peraturan Pemerintah Nomor 24 Tahun 1997 jo Peraturan Menteri Negara Agraria/ Kepala Badan Pertanahan Nasional Nomor 3 Tahun 1997 Pasal 22 Ayat 1.

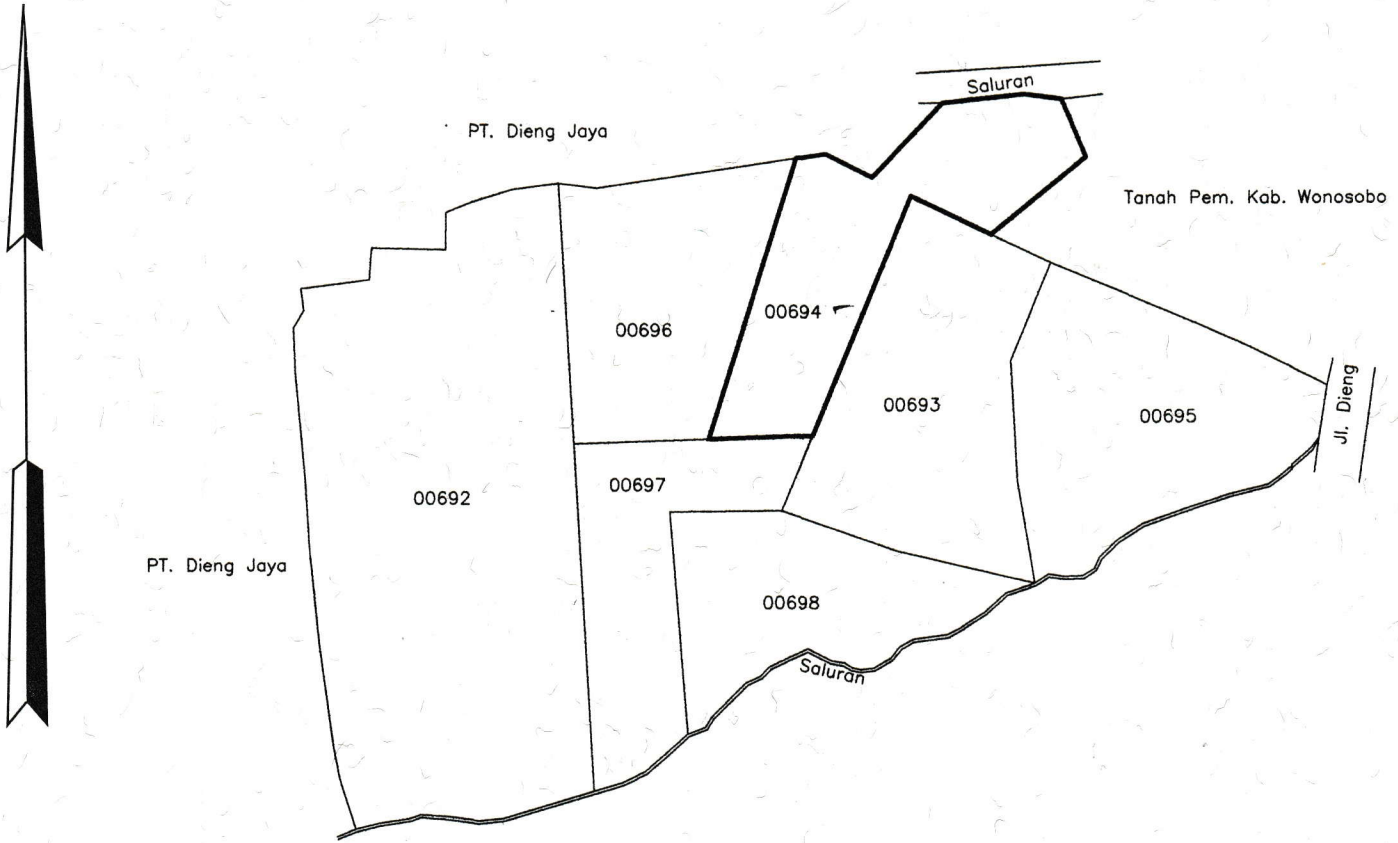
Luas : 5395 m2 (Lima Ribu Tiga Ratus Sembilan Puluh Lima Meter Persegi)

Penunjukan dan penetapan batas : Batas-batas ditunjukkan oleh :  
 RINO AYATI, SE (pemohon/ kuasa pemohon) dan disetujui oleh pihak-pihak berbatasan.

Ditetapkan dan diukur oleh Sunaryo, SH.



SKALA 1 : .....2500.....



PENJELASAN : ..... batas tanah ini



