

# BADAN PERTANAHAN NASIONAL REPUBLIK INDONESIA




## SERTIPIKAT (TANDA BUKTI HAK)

KANTOR PERTANAHAN  
KABUPATEN / KOTA

WONOSOBO

11 • 25 • 11 • 04 • 4 • 00061

# BADAN PERTANAHAN NASIONAL REPUBLIC INDONESIA



**BPN RI**

## SERTIPIKAT

**HAK : PAKAI No. 00061**

**PROVINSI : JAWA TENGAH**  
**KABUPATEN / KOTA : WONOSOBO**

**KECAMATAN : MOJOTENGAH**

**DESA / KELURAHAN : MUDAL**

DAFTAR ISIAN 307

No. **20383 / BPN / 14**

DAFTAR ISIAN 208

No. **10271 / BPN / 14**

**KANTOR PERTANAHAN  
KABUPATEN / KOTA**

**WONOSOBO**

11 • 25 • 11 • 04 • 4 • 00061

PENDAFTARAN - PERTAMA

Halaman :

a) HAK : **PAKAI**  
No. : **00061**  
Desa / Kel. : **MUDAL**  
Tgl. berakhirnya hak :  
Untuk jangka waktu selama dipergunakan :

d) NAMA PEMEGANG HAK  
**PEMERINTAH KABUPATEN WONOSOBO**  
Tanggal lahir / akta pendirian

b) NIB : **11.25.11.04.00698**  
Letak Tanah  
**MUDAL**

g) PEMBUKUAN  
**Wonosobo** **19-12-2014**  
Kepala Kantor Pertanahan  
**Kabupaten / Kota**  
**Wonosobo**

c) ASAL HAK  
1. **Konversi**  
2. **Pemberian hak**  
**Dan Tanah Negara bekas Hak**  
**Tanah Milik Adat C. a. P. 7b. S. I. C. 2. P. 7a. S. I.**  
3. **Pemecahan / Pemisahan /**  
**Penggabungan bidang**

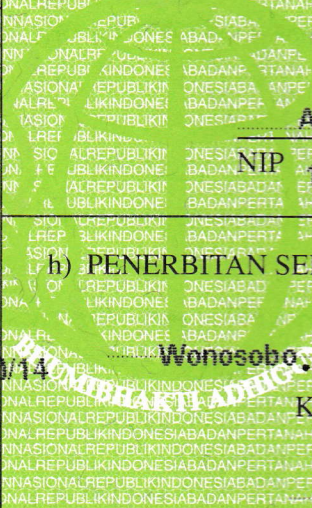
h) PENERBITAN SERTIPIKAT  
**AGUS SUPRIJANTO, SH**  
NIP **19600827 198503 1 002**  
**Wonosobo,** **19-12-2014**  
Kepala Kantor Pertanahan  
**Kabupaten / Kota**  
**Wonosobo**

d) DASAR PENDAFTARAN  
1. **Daftar Isian 202**  
Tgl. **09-12-2014**  
No. **SK. No. 1038/HP/BNP-00.00/14**  
2. **Surat Keputusan**  
**Kab. Wonosobo**  
3. **Rermohonan Pemecahan /**  
**Pemisahan / Penggabungan bidang**  
Tgl.  
No.

e) SURAT UKUR  
Tgl. **28-11-2014**  
No. **00054/Mudal/2014**  
Luas. **4.525 m2**

i) PENUNJUK  
**Dipergunakan Untuk Perumahan Obyek Wisata Kalianget.**

19600827 198503 1 002



PENDAFTARAN PERALIHAN HAK, PEMBEBANAN DAN PENCATATAN LAINNYA

Halaman :

Sebab perubahan, Tanggal pendaftaran, No. Daftar isian

Nama yang berhak dan Pemegang hak lain-lainnya

Tanda tangan Kepala Kantor dan Cap Kantor

Table with multiple columns and rows, containing repetitive text and a large green watermark in the center that reads 'BPN KI' and 'PENGEMBAH KPI ADIPO'.



BS 909110

DAFTAR ISIAN 207

11 • 25 • 11 • 09 • 4 • 00061

NIB : 11251104.00698

**SURAT UKUR**

Nomor : 00054/Mudal/2014

**SEBIDANG TANAH TERLETAK DALAM**

Provinsi : Jawa Tengah

Kabupaten / Kota : Wonosobo

Kecamatan : Mojotengah

Desa / Kelurahan : Mudal

Peta : Pendaftaran Nomor Peta Pendaftaran : 49.1-36.068-15-4

Lembar : Kotak : C2

Keadaan Tanah : Sebidang tanah pertanian

Sebidang tanah digunakan untuk obyek wisata Kalianget


Tanda-tanda batas : Telah terpasang sesuai dengan Peraturan Pemerintah Nomor 24 Tahun 1997 jo Peraturan Menteri Negara Agraria/ Kepala Badan Pertanahan Nasional Nomor 3 Tahun 1997 Pasal 22 Ayat 1.

Luas : 4525 m2 (Empat Ribu Lima Ratus Dua Puluh Lima Meter Persegi)

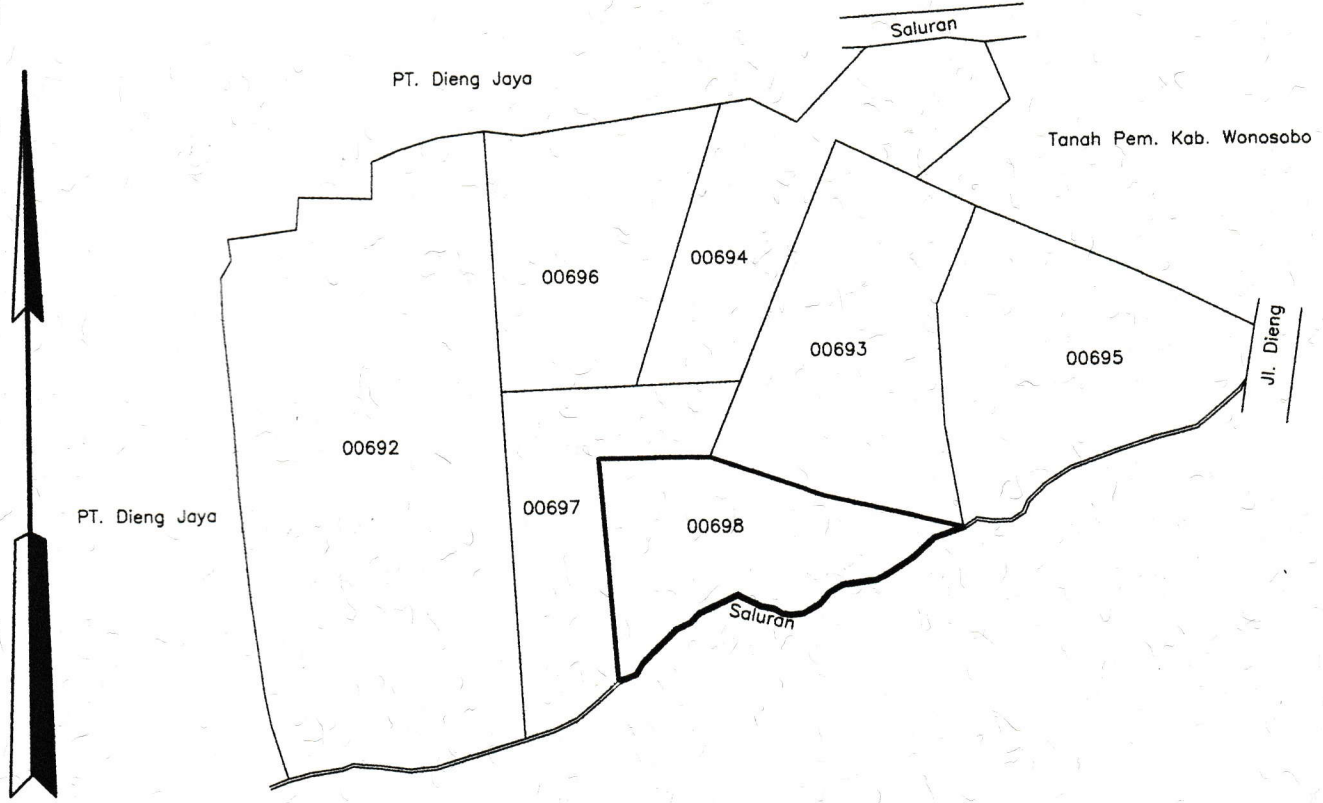
Penunjukan, dan penetapan batas : Batas-batas ditunjukkan oleh :

RINO AYATI, SE (pemohon/ kuasa pemohon) dan disetujui oleh pihak-pihak berbatasan.

Ditetapkan dan diukur oleh Sunaryo, SH.



SKALA 1 : ..... 2500



PENJELASAN : \_\_\_\_\_ batas tanah ini



