

# BADAN PERTANAHAN NASIONAL REPUBLIK INDONESIA



## SERTIPIKAT (TANDA BUKTI HAK)



**KANTOR PERTANAHAN  
KABUPATEN / KOTA**

**WONOSOBO**

1	1	•	2	5	•	1	1	•	0	4	•	4	•	0	0	0	5	9
---	---	---	---	---	---	---	---	---	---	---	---	---	---	---	---	---	---	---

# BADAN PERTANAHAN NASIONAL REPUBLIK INDONESIA



BPN RI

## SERTIPIKAT

HAK : **PAKAI** No. **00059**

PROVINSI : **JAWA TENGAH**

KABUPATEN / KOTA : **WONOSOBO**

KECAMATAN : **MOJOTENGAH**

DESA / KELURAHAN : **MUDAL**

KANTOR PERTANAHAN  
KABUPATEN / KOTA

**WONOSOBO**

DAFTAR ISIAN 307

No. **20381 / BPN / 14**

DAFTAR ISIAN 208


No. **10269 / BPN / 14**

11 • 25 • 11 • 04 • 4 • 00059

**PENDAFTARAN - PERTAMA**

Halaman :

<p>a) HAK : <b>PAKAI</b> No. : <b>00059</b> Desa / Kel. : <b>MUDAL</b> Tgl. berakhirnya hak : Untuk jangka waktu selama dipergunakan</p>	<p>f) NAMA PEMEGANG HAK <b>PEMERINTAH KABUPATEN WONOSOBO</b> Tanggal lahir / akta pendirian</p>
<p>b) NIB : <b>11.25.11.04.00692</b> Letak Tanah <b>MUDAL</b></p>	<p>g) PEMBUKUAN <b>Wonosobo</b>      <b>19-12-2014</b> Kepala Kantor Pertanahan <b>Kabupaten / Kota</b> <b>Wonosobo</b></p>
<p>c) ASAL HAK 1. <b>Konversi</b> 2. <b>Pemberian hak</b> <b>Dan Tanah Negara bekas Hak</b> <b>Tanah Milik Adat</b> 3. <b>Pemecahan / Pemisahan /</b> <b>Penggabungan bidang</b></p>	<p><b>Wonosobo</b>      <b>19-12-2014</b> <b>C.T.P. 73 S.I,</b> <b>C.T.P. 75 B.II</b> <b>BPN RI</b> <b>ttt</b></p>
<p>d) DASAR PENDAFTARAN 1. <b>Daftar Isian 202</b> Tgl. : No. : 2. <b>Surat Keputusan Ka Karhan</b> Tgl. <b>09-12-2014</b> No. <b>SK No 1036/HP/BPN-00.00/14</b> 3. <b>Permohonan Pemecahan /</b> <b>Pemisahan / Penggabungan bidang</b> Tgl. : No. :</p>	<p><b>AGUS SUPRIJANTO, SH</b> NIP <b>19600827 198503 1 002</b> h) PENERBITAN SERTIPIKAT <b>Wonosobo</b>      <b>19-12-2014</b> Kepala Kantor Pertanahan <b>Kabupaten / Kota</b> <b>Wonosobo</b></p>
<p>e) SURAT UKUR Tgl. <b>28-11-2014</b> No. <b>00068/Mudal/2014</b> Luas. <b>16.875 m2</b></p>	<p><b>AGUS SUPRIJANTO, SH</b> NIP <b>19600827 198503 1 002</b></p>
<p>i) PENUNJUK • <b>Dipergunakan Untuk Pertanian Lapangan</b></p>	<p><b>AGUS SUPRIJANTO, SH</b> NIP <b>19600827 198503 1 002</b></p>



# PENDAFTARAN PERALIHAN HAK, PEMBEBANAN DAN PENCATATAN LAINNYA

Halaman :

Sebab perubahan,  
Tanggal pendaftaran,  
No. Daftar isian

Nama yang berhak  
dan  
Pemegang hak lain-lainnya

Tanda tangan Kepala Kantor  
dan Cap Kantor



# PENDAFTARAN PERALIHAN HAK, PEMBEBANAN DAN PENCATATAN LAINNYA

Halaman 1

Sebab perubahan,  
Tanggal pendaftaran,  
No. Daftar isian

Nama yang berhak  
dan  
Pemegang hak lain-lainnya

Tanda tangan Kepala Kantor  
dan Cap Kantor



BS 909108

11.25.11.04.4.00059

DAFTAR ISIAN 207

NIB : 11251104.00692

# SURAT UKUR

Nomor : 00068/Mudal/2014

## SEBIDANG TANAH TERLETAK DALAM

Provinsi : Jawa Tengah

Kabupaten / Kota : Wonosobo

Kecamatan : Mojotengah

Desa/Kelurahan : Mudal

Peta : Pendaftaran

Nomor Peta Pendaftaran : 49.1-36.068-15-4

Lembar : Kotak : A2

Keadaan Tanah : ~~Sebidang tanah pertanian~~

Sebidang tanah digunakan untuk lapangan.

Tanda-tanda batas : Telah terpasang sesuai dengan Peraturan Pemerintah Nomor 24 Tahun 1997 jo Peraturan Menteri Negara Agraria/ Kepala Badan Pertanahan Nasional Nomor 3 Tahun 1997 Pasal 22 Ayat 1.


Luas : 16870 m<sup>2</sup> (Enam belas Ribu Delapan Ratus Tujuh Puluh Meter Persegi)

16875 m<sup>2</sup> (Enam Belas Ribu Delapan Ratus Tujuh Puluh Lima Meter Persegi)

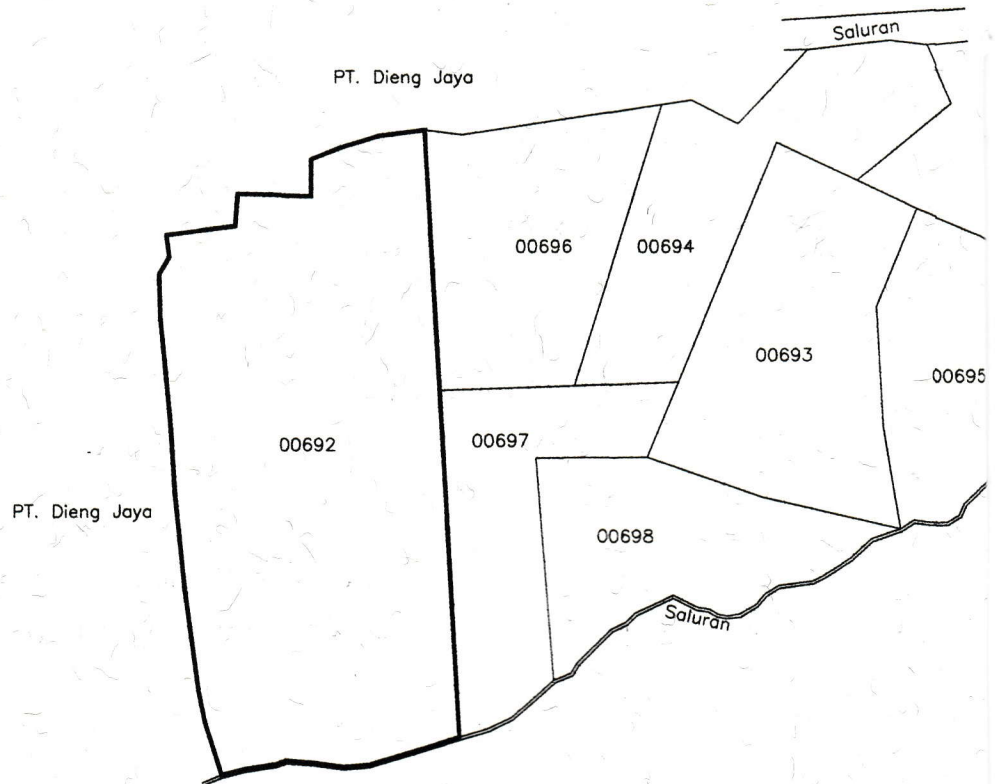
Penunjukan dan penetapan batas : Batas-batas ditunjukkan oleh :

RINO AYATI, SE (pemohon/ kuasa pemohon) dan disetujui oleh pihak-pihak berbatasan.

Ditetapkan dan diukur oleh Sunaryo, SH.



SKALA 1 : ..... 2500 .....



PENJELASAN : ..... batas tanah ini



