

BADAN PERTANAHAN NASIONAL REPUBLIK INDONESIA




SERTIPIKAT (TANDA BUKTI HAK)

KANTOR PERTANAHAN
KABUPATEN / KOTA

WONOSOBO

11 • 25 • 11 • 04 • 4 • 000000

BADAN PERTANAHAN NASIONAL REPUBLIK INDONESIA



BPN RI

SERTIPIKAT

HAK : PAKAI No. 00068

PROVINSI : JAWA TENGAH

KABUPATEN / KOTA : WONOSOBO

KECAMATAN : MOJOTENGAH

DESA / KELURAHAN : MUDAL

**KANTOR PERTANAHAN
KABUPATEN / KOTA
WONOSOBO**

DAFTAR ISIAN 307

No. 20406 / BPN / 14

DAFTAR ISIAN 208


No. 10294 / BPN / 14

11 • 25 • 11 • 04 • 4 • 00068

PENDAFTARAN PERTAMA

Halaman :

<p>a) HAK : PAKAI No. : 00068 Desa / Kel. : MUDAL Tgl. berakhirnya hak : Untuk jangka waktu selama dipergunakan</p>	<p>f) NAMA PEMEGANG HAK PEMERINTAH KABUPATEN WONOSOBO Tanggal lahir / akta pendirian</p>
<p>b) NIB : 11.25.11.04.00638 Letak Tanah MUDAL</p>	
<p>c) ASAL HAK 1. Konversi 2. Pemberian hak Dari Tanah Negara bekas Hak Tanah Milik Adat C.2 P.65 S.1 3. Pemecahan / Pemisahan / Penggabungan bidang</p>	<p>g) PEMBUKUAN Wonosobo 19-12-2014 Kepala Kantor Pertanahan Kabupaten / Kota Wonosobo C.4 P.61c 3.III BPN RI td</p>
<p>d) DASAR PENDAFTARAN 1. Daftar Isian 202 Tgl. : No. : 2. Surat Keputusan Tgl. 09-12-2014 No. SK. No. 1030/HP/BPN-00.00/14 3. Permohonan Pemecahan / Pemisahan / Penggabungan bidang Tgl. : No. :</p>	<p>h) PENERBITAN SERTIPIKAT AGUS SUPRIJANTO, SH NIP 19600827 198503 1 002 Wonosobo 19-12-2014 Kepala Kantor Pertanahan Kabupaten / Kota Wonosobo</p>
<p>e) SURAT UKUR Tgl. 04-12-2014 No. 00058/Mudal/2014 Luas 1.713 m2</p>	<p>AGUS SUPRIJANTO, SH NIP 19600827 198503 1 002</p>
<p>i) PENUNJUK Dipergunakan Untuk Peranian</p>	



PENDAFTARAN PERALIHAN HAK, PEMBEBANAN DAN PENCATATAN LAINNYA

Halaman

Sebab perubahan,
Tanggal pendaftaran,
No. Daftar isian

Nama yang berhak
dan
Pemegang hak lain-lainnya

Tanda tangan Kepala Kantor
dan Cap Kantor



BS 909102

DAFTAR ISIAN 207

11.25.11.04.4.00068

NIB : 11251104.00638

SURAT UKUR

Nomor : 00058/Mudal/2014

SEBIDANG TANAH TERLEKAT DALAM

Provinsi : Jawa Tengah
 Kabupaten / Kota : Wonosobo
 Kecamatan : Mojotengah
 Desa / Kelurahan : Mudal
 Peta : Pendaftaran Nomor Peta Pendaftaran : 49.1-36.068-16-4
 Lembar : Kotak : D5

Keadaan Tanah : Sebidang tanah pertanian digunakan untuk Sekolah Dasar.
 (Sekolah Dasar Negeri 01 Mudal)

Tanda-tanda batas : Telah terpasang sesuai dengan Peraturan Pemerintah Nomor 24 Tahun 1997 jo Peraturan Menteri Negara Agraria/ Kepala Badan Pertanahan Nasional Nomor 3 Tahun 1997 Pasal 22 Ayat 1.

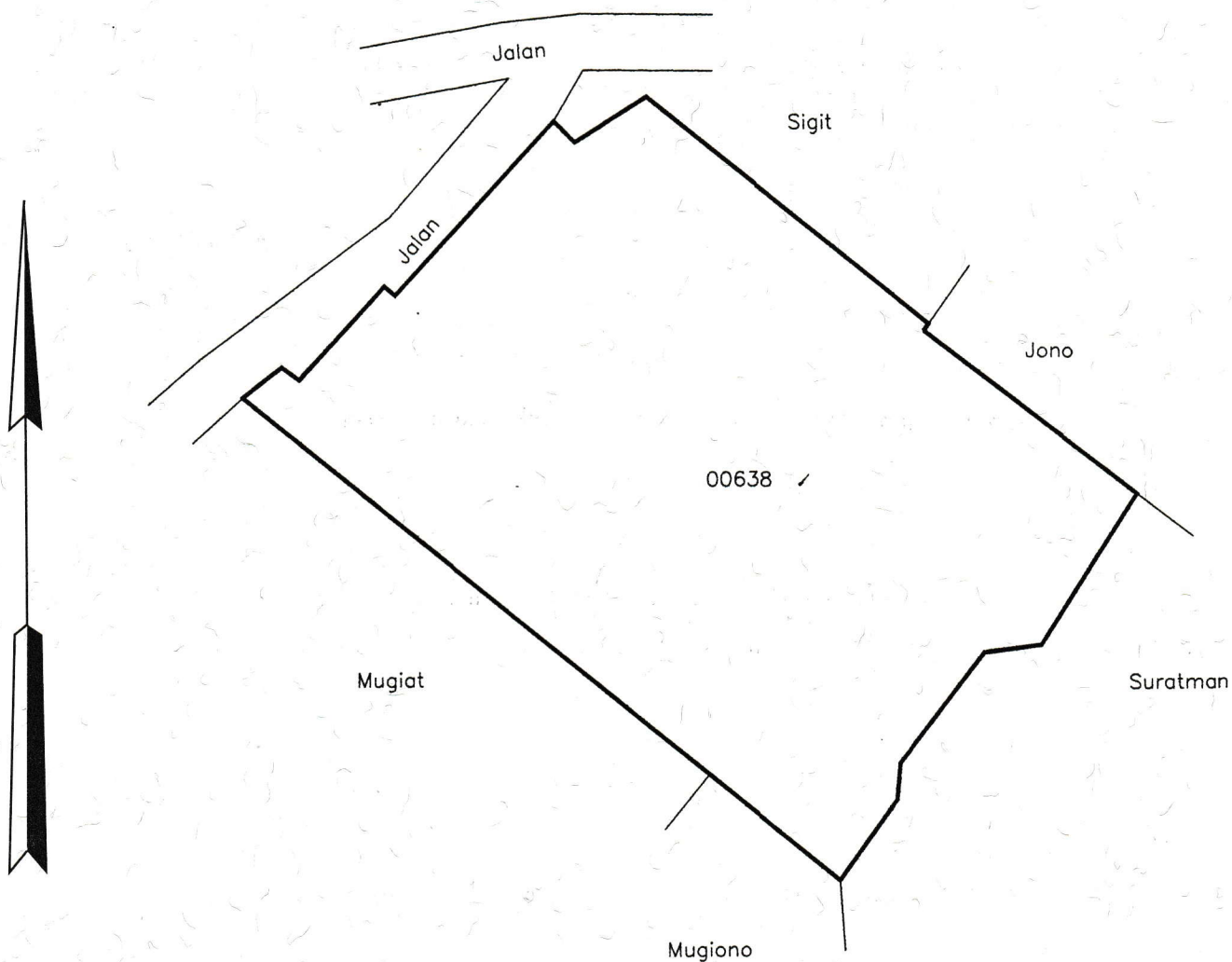
Luas : 1713 m2 (Seribu Tujuh Ratus Tiga Belas Meter Persegi)

Penunjukan dan penetapan batas : Batas-batas ditunjukkan oleh :
DYAH RETNO SULISTYOWATI, S. STP (pemohon/ kuasa pemohon) dan disetujui oleh pihak-pihak berbatasan.

Ditetapkan dan diukur oleh Parman.



SKALA 1 : 500



PENJELASAN : batas tanah ini

