

BADAN PERTANAHAN NASIONAL REPUBLIK INDONESIA




SERTIPIKAT (TANDA BUKTI HAK)

**KANTOR PERTANAHAN
KABUPATEN / KOTA**

WONOSOBO

11 • 25 • 11 • 04 • 4 • 00015

BADAN PERTANAHAN NASIONAL REPUBLIC INDONESIA



BPN RI

SERTIPIKAT

HAK : **PAKAI**

No. **00015**

PROVINSI

JAWA TENGAH

KABUPATEN / KOTA

WONOSOBO

KECAMATAN

MOJOTENGAH

DESA / KELURAHAN

MUDAL

KANTOR PERTANAHAN
KABUPATEN / KOTA
WONOSOBO

DAFTAR ISIAN 307

No. **20317 / BPN / 14**

DAFTAR ISIAN 208

No. **10213 / BPN / 14**

11 • 25 • 11 • 04 • 4 • 00015

PENDAFTARAN - PERTAMA

Halaman :

<p>a) HAK : PAKAI No. 00015 Desa / Kel. : MUDAL Tgl. berakhirnya hak : Urutuk jangka waktu selama dipergunakan</p>	<p>f) NAMA PEMEGANG HAK PEMERINTAH KABUPATEN WONOSOBO Tanggal lahir / akta pendirian</p>
<p>b) NIB 11.25.11.04.00671 Letak Tanah MUDAL</p>	
<p>c) ASAL HAK 1. Konversi 2. Pemberian hak Dari Tanah Negara bekas Hak Tanah Milik Adat C.2 P.58 S.V. 3. Pemecahan / Pemisahan / Penggabungan bidang</p>	<p>g) PEMBUKUAN Wonosobo 18.12.2014 Kepala Kantor Pertanahan Kabupaten / Kota Wonosobo C.4 P.57 D.III BPNRI ltd</p>
<p>d) DASAR PENDAFTARAN 1. Daftar Isian 202 Tgl. 16.11.2014 No. 16/11/2014 2. Surat Keputusan Kantah Kab. Wonosobo Tgl. 09-12-2014 No. SK. No.1008/HP/BPN-00.00/14 3. Permohonan Pemecahan / Pemisahan / Penggabungan bidang Tgl. No.</p>	<p>h) PENERBITAN SERTIPIKAT AGUS SUPRIJANTO, SH NIP 19600827 198503 1 002 Wonosobo 18.12.2014 Kepala Kantor Pertanahan Kabupaten / Kota Wonosobo</p>
<p>e) SURAT UKUR Tgl. 28-11-2014 No. 00038/Mudal/2014 Luas. 536 m2</p>	<p>AGUS SUPRIJANTO, SH NIP 19600827 198503 1 002</p>
<p>i) PENUNJUK Dipergunakan Untuk Pertanian.</p>	



1	1	.	2	5	.	1	1	.	0	4	.	4	.	0	0	0	1	5
---	---	---	---	---	---	---	---	---	---	---	---	---	---	---	---	---	---	---

NIB : 11251104.00671

SURAT UKUR

Nomor : 00038/Mudal/2014

SEBIDANG TANAH TERLETAK DALAM

Provinsi : Jawa Tengah

Kabupaten / Kota : Wonosobo

Kecamatan : Mojotengah

Desa / Kelurahan : Mudal

Peta : Pendaftaran Nomor Peta Pendaftaran : 49.1-36.068-16-1

Lembar : Kotak : E5

Keadaan Tanah : Sebidang tanah pertanian.


Tanda-tanda batas : Telah terpasang sesuai dengan Peraturan Pemerintah Nomor 24 Tahun 1997 jo Peraturan

Menteri Negara Agraria/ Kepala Badan Pertanahan Nasional Nomor 3 Tahun 1997 Pasal 22 Ayat 1.

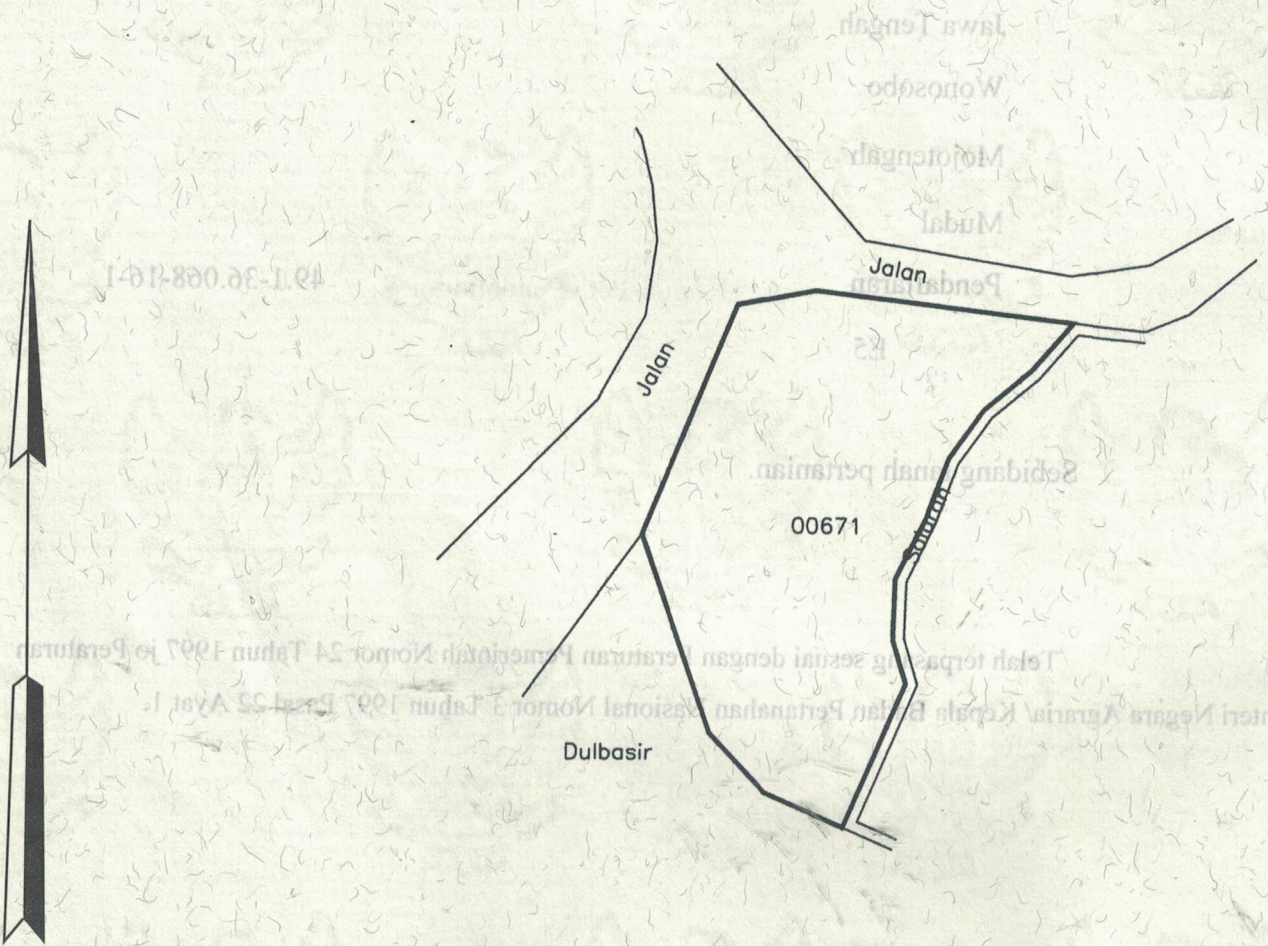
Luas : 536 m2 (Lima Ratus Tiga Puluh Enam Meter Persegi)

Penunjukan dan penetapan batas : Batas-batas ditunjukkan oleh : RINO AYATI, SE (pemohon/ kuasa pemohon) dan disetujui oleh pihak-pihak berbatasan.

Ditetapkan dan diukur oleh Widodo Juniarto.



SKALA 1 : 500



PENJELASAN : batas tanah ini

