


BADAN PERTANAHAN NASIONAL REPUBLIK INDONESIA



SERTIPIKAT (TANDA BUKTI HAK)




**KANTOR PERTANAHAN
KABUPATEN / KOTA**

WONOSOBO

11 • 25 • 11 • 04 • 4 • 00009

BADAN PERTANAHAN NASIONAL REPUBLIK INDONESIA



BPN RI

SERTIPIKAT

HAK : ~~MILIK PAKAI~~ No. 00009

PROVINSI : ~~JAWA - TENGAH~~

KABUPATEN / ~~KOTA~~ : ~~WONOSOBO~~

KECAMATAN : ~~WONOREJO~~ MOJOTENGAH

~~DESA /~~ KELURAHAN : ~~KRAMATAN~~ MUDAL 1

DAFTAR ISIAN 307
No. 2224/BPN/2011

DAFTAR ISIAN 208
No. 1372/BPN/2011

KANTOR PERTANAHAN
KABUPATEN / ~~KOTA~~
WONOSOBO

1	1	•	2	5	•	1	1	•	0	4	•	4	•	0	0	0	0	9
---	---	---	---	---	---	---	---	---	---	---	---	---	---	---	---	---	---	---

PENDAFTARAN - PERTAMA

Halaman :

<p>a) HAK : PAKAI No. : 00009 Desa / Kel. : MUDAL Tgl. berakhirnya hak : Untuk jangka waktu selama dipergunakan</p>	<p>f) NAMA PEMEGANG HAK PEMERINTAH KABUPATEN WONOSOBO Tanggal lahir / akta pendirian</p>
<p>b) NIB 11.35.11.04.00501 Letak Tanah MUDAL</p>	<p>g) PEMBUKUAN Wonosobo, 8-3-2011 Kepala Kantor Pertanahan Kabupaten / Kota Wonosobo ttd</p>
<p>c) ASAL HAK 1. Konversi 2. Pemberian hak PAKAI 3. Pemecahan / Pemisahan / Penggabungan bidang</p>	<p>BPNRI TULUSWATI, SH NIP 19631119 199003 2 001</p>
<p>d) DASAR PENDAFTARAN 1. Daftar Isian 202 Tgl. No. 2. Surat Keputusan Kakantel Kab Wonosobo Tgl. 24-01-2011 No. 1-510/2-11.25-2011 3. Permohonan Pemecahan / Pemisahan / Penggabungan bidang Tgl. No.</p>	<p>h) PENERBITAN SERTIPIKAT Wonosobo, 8-3-2011 Kepala Kantor Pertanahan Kabupaten / Kota Wonosobo</p>
<p>e) SURAT UKUR Tgl. 09-02-2011 No. 00020/Mudal/2011 Luas. 17.990 m²</p>	<p>BADAN PERTANAHAN NASIONAL REPUBLIC INDONESIA TULUSWATI, SH NIP 19631119 199003 2 001</p>
<p>i) PENUNJUK Digunakan untuk pertanahan</p>	<p>BADAN PERTANAHAN NASIONAL REPUBLIC INDONESIA</p>



11 • 25 • 11 • 04 • 4 • 00009

NIB : 11.25.11.04.00501

SURAT UKUR

Nomor : 00020/Mudal/2011

SEBIDANG TANAH TERLETAK DALAM

Provinsi : Jawa Tengah

Kabupaten / ~~Kota~~ : Wonosobo

Kecamatan : Mojotengah

Desa / Kelurahan : Mudal

Peta : Pendaftaran Nomor Peta Pendaftaran : 49.1-36.068-15-2

Lembar : Kotak : E3 **RPN RI**

Sebidang tanah pertanian.

Keadaan Tanah : ~~Sebidang tanah pekerangan diatasnya berdiri bangunan~~ 3


Tanda-tanda batas : Telah terpasang sesuai dengan Peraturan Pemerintah Nomor 24 Tahun 1997 jo Peraturan Menteri Negara Agraria/ Kepala Badan Pertanahan Nasional Nomor 3 Tahun 1997 Pasal 22 Ayat 1.

Luas : 17990 m². (Tujuh Belas Ribu Sembilan Ratus Sembilan Puluh Meter Persegi.)

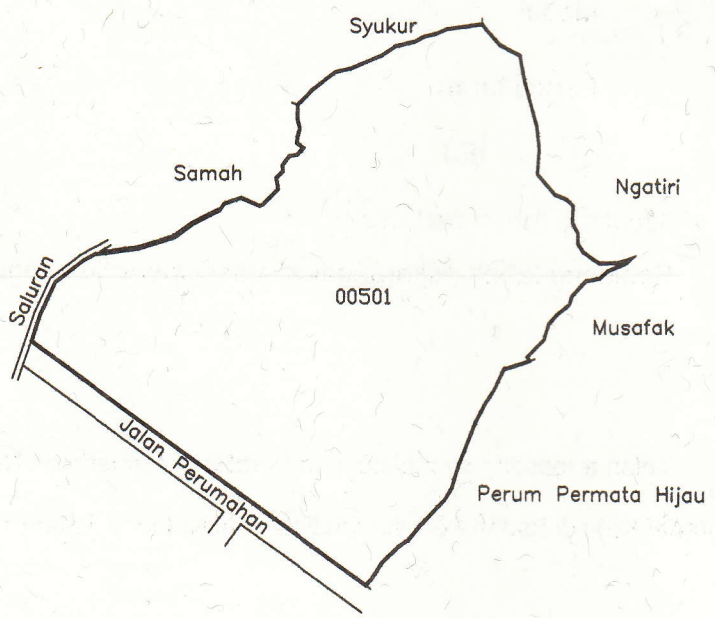
Penunjukan dan penetapan batas : Batas-batas ditunjukkan oleh :

DYAH RETNO SULISTYOWATI, (pemohon/kuasa pemohon), dan disetujui oleh pihak-pihak berbatasan.

Ditetapkan dan diukur oleh



SKALA 1 : 2500



PENJELASAN : batas tanah ini

Hal lain - lain : Surat Ukur ini merupakan Kutipan dari Peta Bidang NIB 11.25.11.04.00501

Tanggal 21 - 10 - 2010

Daftar Isian 302 tgl. 07/02/2011 No. 221/2011

Daftar Isian 307 tgl. 09/02/2011 No. 1068/2011

Tanggal Penomoran Surat Ukur

UNTUK SERTIPIKAT

Wonosobo

09/02/2011


Wonosobo

8 - 3 - 2011

Kepala Seksi Survei, Pengukuran dan Pemetaan

Kepala Kantor Pertanahan
Kabupaten / Kota
Wonosobo

Kantor Pertanahan
Kabupaten / Kota
Wonosobo



ttd

Ir. MULANA ARBANI

NIP 19670913 199303 1 004

Pemisahan

Lihat surat ukur Penggabungan
Pengganti

Nomor :

Nomor hak :

Dikeluarkan surat ukur		Luas	Nomor hak	Sisa luas
Tanggal	Nomor			

Sisanya diuraikan dalam surat ukur Nomor :

Nomor hak :