

# BADAN PERTANAHAN NASIONAL REPUBLIK INDONESIA



## SERTIPIKAT (TANDA BUKTI HAK)




**KANTOR PERTANAHAN  
KABUPATEN / KOTA**

**WONOSOBO**

11 • 25 • 11 • 04 • 4 • 00036

*Bengkok Kades (situngah)*

# BADAN PERTANAHAN NASIONAL REPUBLIC INDONESIA



BPN RI

## SERTIPIKAT

HAK : **PAKAI** No. **00036**

PROVINSI : **JAWA TENGAH**

KABUPATEN / KOTA : **WONOSOBO**

KECAMATAN : **MOJOTENGAH**

DESA / KELURAHAN : **MUDAL**

KANTOR PERTANAHAN No. **10246 / BPN / 14**

KABUPATEN / KOTA

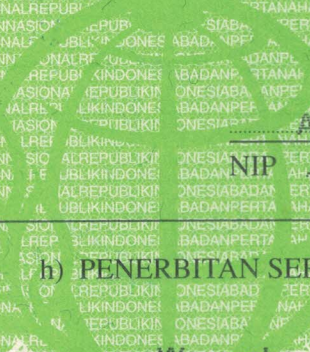
**WONOSOBO**

11 • 25 • 11 • 04 • 4 • 00036

**PENDAFTARAN - PERTAMA**

Halaman :

<p>a) <b>HAK:</b> <b>PAKAI</b>  <b>No.</b> <b>00036</b>  <b>Desa / Kel.</b> <b>MUDAL</b>  <b>Tgl. berakhirnya hak:</b>  <b>Untuk jangka waktu selama dipergunakan:</b></p>	<p>d) <b>NAMA PEMEGANG HAK</b>  <b>FEMERINTAH KABUPATEN WONOSOBO</b></p>
<p>b) <b>NIB</b> <b>11.25.11.04.00677</b>  <b>Letak Tanah</b>  <b>MUDAL</b></p>	<p>g) <b>PEMBUKUAN</b>  <b>Wonoso</b> <b>19-12-2014</b>  <b>Kepala Kantor Pertanahan</b>  <b>Kabupaten / Kota</b>  <b>Wonoso</b></p>
<p>c) <b>ASAL HAK</b>  <b>1. Konversi</b>  <b>2. Pemberian hak</b>  <b>Dari Tanah Negara bekas Hak</b>  <b>Tanah Milik Adat C.1 P.88 s.v, C.1(sob) P.89 s.v</b>  <b>3. Pemecahan / Pemisahan /</b>  <b>Penggabungan bidang</b></p>	<p><b>BPN RI</b>  <b>td</b>  <b>AGUS SUPRIJANTO, SH</b>  <b>NIP</b> <b>196008271985031002</b>  <b>h) PENERBITAN SERTIPIKAT</b>  <b>Wonoso</b> <b>19-12-2014</b>  <b>Kepala Kantor Pertanahan</b>  <b>Kabupaten / Kota</b>  <b>Wonoso</b></p>
<p>d) <b>DASAR PENDAFTARAN</b>  <b>1. Daftar Isian 202</b>  <b>Tgl.</b>  <b>No.</b>  <b>2. Surat Keputusan Ka. Kentah</b>  <b>Tgl.</b> <b>09-12-2014</b>  <b>No.</b> <b>SK. No.1021/HP/BPN-00.00/14</b>  <b>3. Permohonan Pemecahan /</b>  <b>Pemisahan / Penggabungan bidang</b>  <b>Tgl.</b>  <b>No.</b></p>	<p><b>AGUS SUPRIJANTO, SH</b>  <b>NIP</b> <b>196008271985031002</b>  <b>AGUS SUPRIJANTO, SH</b>  <b>NIP</b> <b>196008271985031002</b></p>
<p>e) <b>SURAT UKUR</b>  <b>Tgl.</b> <b>28-11-2014</b>  <b>No.</b> <b>00044/Mudal/2014</b>  <b>Luas</b> <b>13.650 m<sup>2</sup></b>  <b>13650 m<sup>2</sup></b></p>	<p><b>AGUS SUPRIJANTO, SH</b>  <b>NIP</b> <b>196008271985031002</b></p>
<p>i) <b>PENUNJUK</b>  <b>Dipergunakan Untuk Pertanian.</b></p>	<p><b>AGUS SUPRIJANTO, SH</b>  <b>NIP</b> <b>196008271985031002</b></p>



*Handwritten signature of Agus Suprijanto, SH*

11.25.11.04.4.00036

NIB : 11251104.00677

**SURAT UKUR**

Nomor : 00044/Mudal/2014

**SEBIDANG TANAH TERLETAK DALAM**

- Provinsi : Jawa Tengah
- Kabupaten / Kota : Wonosobo
- Kecamatan : Mojotengah
- Desa/Kelurahan : Mudal
- Peta : Pendaftaran Nomor Peta Pendaftaran : 49.1-36.068-12-7
- Lembar : Kotak : C5

Keadaan Tanah : Sebidang tanah pertanian.


Tanda-tanda batas : Telah terpasang sesuai dengan Peraturan Pemerintah Nomor 24 Tahun 1997 jo Peraturan Menteri Negara Agraria/ Kepala Badan Pertanahan Nasional Nomor 3 Tahun 1997 Pasal 22 Ayat 1.

Luas : 13650 m2 (Tiga Belas Ribu Enam Ratus Lima Puluh Meter Persegi)

13654 m2 (Tiga Belas Ribu Enam Ratus Lima Puluh Empat Meter Persegi).

Penunjukan dan penetapan batas : Batas-batas ditunjukkan oleh : RINO AYATI, SE (pemohon/kuasa pemohon) dan disetujui oleh pihak-pihak berbatasan.


Ditetapkan dan diukur oleh Suharyanto, A.Ptnh.



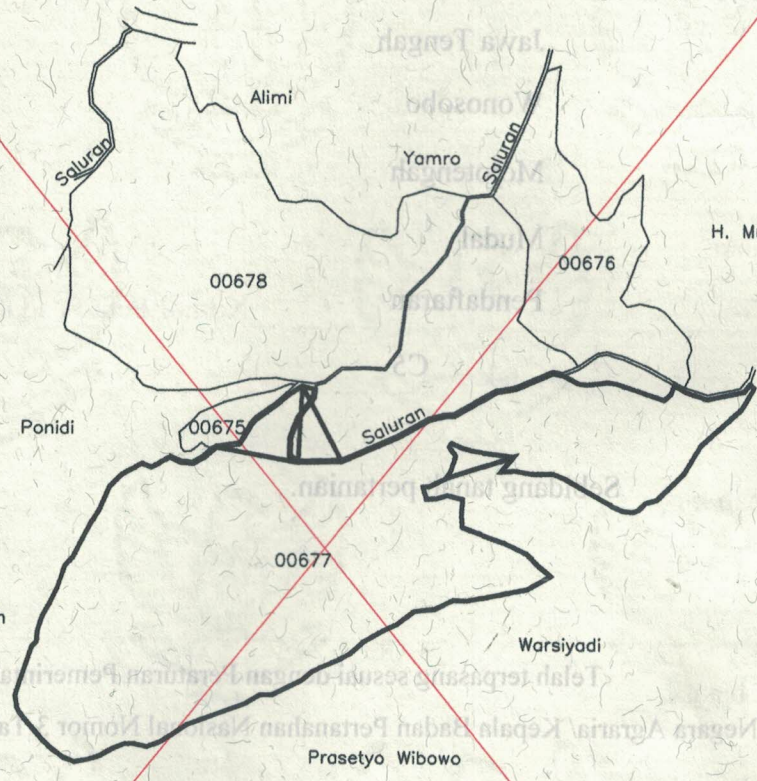
SKALA 1 : .....2500.....

1152104.00677

00044Mudal014



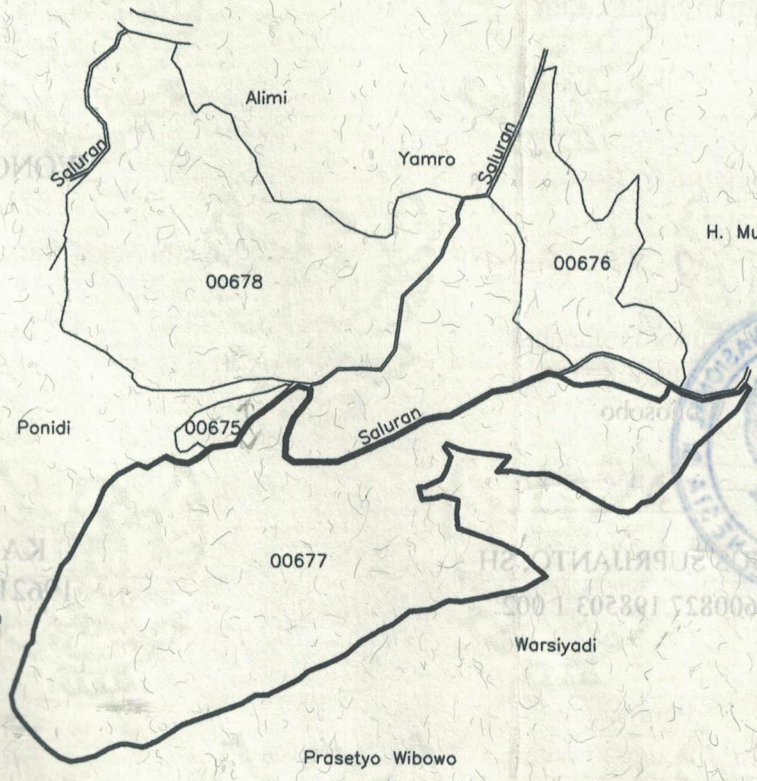
49-1-3608-13-7



Handwritten signature/initials

PENJELASAN : ..... batas tanah ini

2500  
SKALA 1 : .....



PENJELASAN : \_\_\_\_\_

batas tanah ini

Hal lain - lain :

Daftar Isian 302 tgl.

29 - 11 - 2013

No.

5090 / 2013

Daftar Isian 307 tgl.

No.

Tanggal Penomoran Surat Ukur

UNTUK SERTIPIKAT

WONOSOBO, 28/11/2014

Wonosobo,

19 - 12 - 2014

Kepala Seksi Survei, Pengukuran dan Pemetaan



Kepala Kantor Pertanahan  
Kabupaten / Kota  
Wonosobo

Kantor Pertanahan  
Kabupaten / Kota  
Wonosobo

AGUS SUPRIJANTO, SH

NIP. 19600827 198503 1 002

KARJONO, A Pmh

NIP. 19621120 198203 1 001

Pemisahan

Lihat surat ukur Penggabungan

Pengganti

Nomor :

Nomor hak :

Dikeluarkan surat ukur		Nomor	Nomor hak	Sisa luas
Tanggal	Nomor	Luas		

Sisanya diuraikan dalam surat ukur Nomor :

Nomor hak :