

BADAN PERTANAHAN NASIONAL REPUBLIK INDONESIA



SERTIPIKAT (TANDA BUKTI HAK)


**KANTOR PERTANAHAN
KABUPATEN / KOTA**

WONOSOBO

11 • 25 • 11 • 04 • 4 • 00037

Bengkak Kadee (Karang Tengah)

BADAN PERTANAHAN NASIONAL REPUBLIK INDONESIA



BPN RI

SERTIPIKAT

HAK : **PAKAI** No. **00037**

PROVINSI : **JAWA TENGAH**

KABUPATEN / KOTA : **WONOSOBO**

KECAMATAN : **MOJOTENGAH**

D E S A / KELURAHAN : **MUDAL**

DAFTAR ISIAN 307
No. **20359 / BPN / 14**

DAFTAR ISIAN 208
No. **10247 / BPN / 14**


KANTOR PERTANAHAN
KABUPATEN / KOTA
WONOSOBO

11 • 25 • 11 • 04 • 4 • 00037

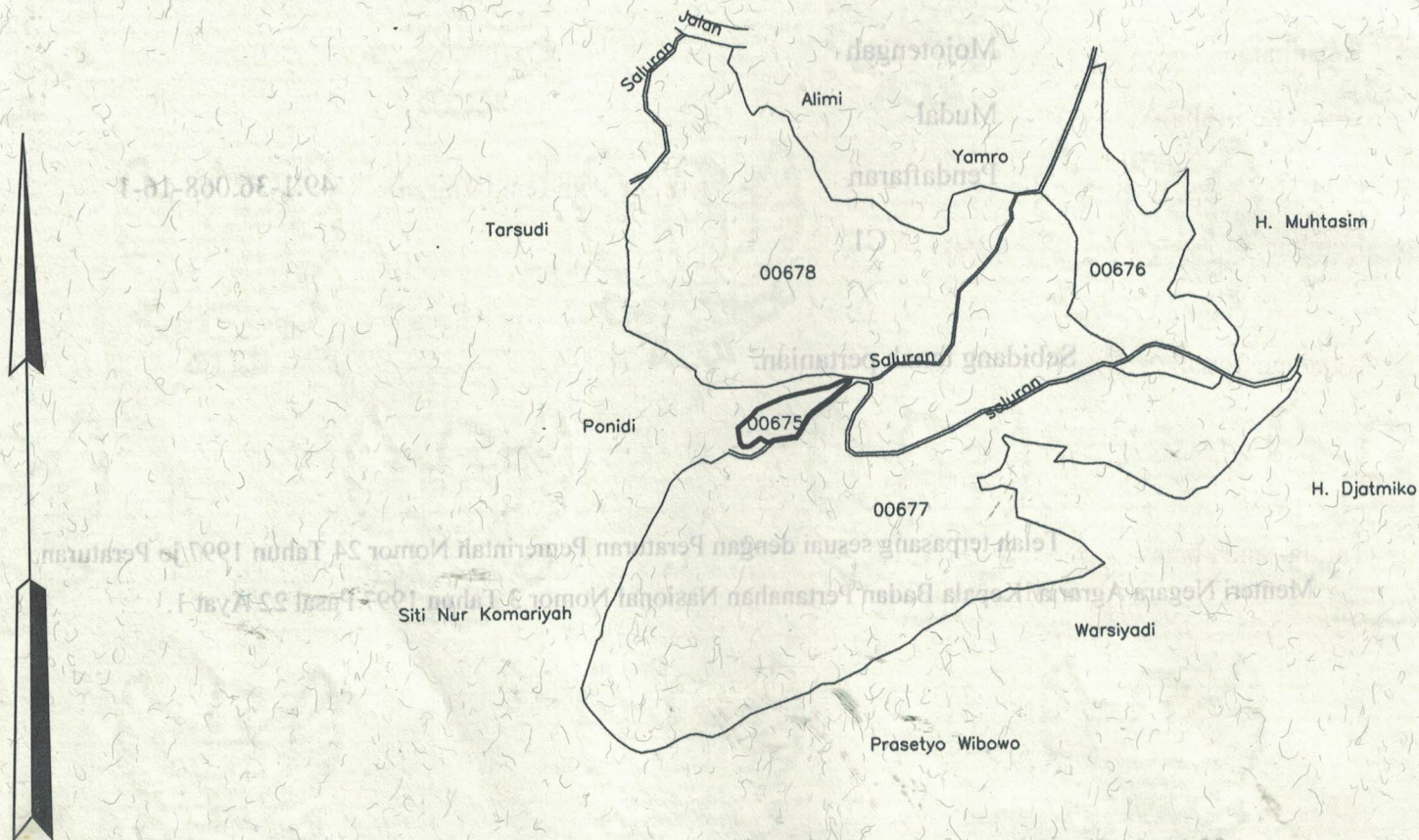
PENDAFTARAN - PERTAMA

Halaman :

<p>a) HAK: PAKAI No 00037 Desa/ Kel MUDAL Tgl. berakhirnya hak Untuk jangka waktu selama dipergunakan</p>	<p>d) NAMA PEMEGANG HAK PEMERINTAH KABUPATEN WONOSOBO Tanggal lahir / akta pendirian</p>
<p>b) NIB 11.25.11.04.00675 Letak Tanah MUDAL</p>	<p>Tanggal lahir / akta pendirian</p>
<p>c) ASAL HAK 1. Konversi 2. Pemberian hak Dan Tanah Negara bekas Hak Tanah Milik Adat 3. Pemecahan / Pemisahan / Penggabungan bidang</p>	<p>g) PEMBUKUAN Wonosobo 19-12-2014 Kepala Kantor Pertanahan Kabupaten / Kota Wonosobo C.1(sob) P.89 S.V BNPRT</p>
<p>d) DASAR PENDAFTARAN 1. Daftar Isian 202 Tgl. No. 2. Surat Keputusan Tgl. No. 3. Permohonan Pemecahan / Pemisahan / Penggabungan bidang Tgl. No.</p>	<p>AGUS SUPRIJANTO, SH NIP 19600827 198503 1 002 h) PENERBITAN SERTIPIKAT Wonosobo, 19-12-2014 Kepala Kantor Pertanahan Kabupaten / Kota Wonosobo</p>
<p>e) SURAT UKUR Tgl. No. Luas</p>	<p>28-11-2014 00042/Mudal/2014 334 m² AGUS SUPRIJANTO, SH NIP 19600827 198503 1 002</p>
<p>i) PENUNJUK Dipergunakan Untuk Pertanian.</p>	<p>AGUS SUPRIJANTO, SH NIP 19600827 198503 1 002</p>



SKALA 1 :2500.....



PENJELASAN : batas tanah ini

