

# BADAN PERTANAHAN NASIONAL REPUBLIK INDONESIA




## SERTIPIKAT (TANDA BUKTI HAK)

**KANTOR PERTANAHAN  
KABUPATEN / ~~KOTA~~**

**WONOSOBO**

11 • 25 • 11 • 04 • 4 • 00045

# BADAN PERTANAHAN NASIONAL REPUBLIK INDONESIA



BPN RI

## SERTIPIKAT

HAK : **PAKAI** No. **00045**

PROVINSI : **JAWA TENGAH**

KABUPATEN / KOTA : **WONOSOBO**

KECAMATAN : **MOJOTENGAH**

DESA / KELURAHAN : **MUDAL**

DAFTAR ISIAN 307

No. **20367 / BPN / 14**

DAFTAR ISIAN 208

No. **10255 / BPN / 14**

KANTOR PERTANAHAN

KABUPATEN / KOTA


**WONOSOBO**

11 • 25 • 11 • 04 • 4 • 00045

**PENDAFTARAN - PERTAMA**

Halaman :

<p>a) HAK : <b>PAKAI</b>                  No. : <b>00045</b>                  Desa / Kel. : <b>MUDAL</b>                  Tgl. berakhirnya hak :                  Untuk jangka waktu selama dipergunakan :</p>	<p>d) NAMA PEMEGANG HAK :  <b>PEMERINTAH KABUPATEN WONOSOBO</b>                  Tanggal lahir / akta pendirian :</p>
<p>b) NIB : <b>11.25.11.04.00665</b>                  Letak Tanah :  <b>MUDAL</b></p>	<p>Tanggal lahir / akta pendirian :</p>
<p>c) ASAL HAK :                  1. <b>Konversi</b>                  2. <b>Pembelian hak</b>                  Dan Tanah Negara bekas Hak Tanah Milik Adat <b>C.3 P.47 S.V.</b>                  3. <b>Pemecahan / Pemisahan / Penggabungan bidang</b></p>	<p>g) PEMBUKUAN :  <b>Wonosobo</b> <b>19-12-2014</b>                  Kepala Kantor Pertanahan Kabupaten / Kota <b>Wonosobo</b>  <b>C.3 P.47 S.V.</b>  <b>BNP RI</b>                  ttd  <b>AGUS SUPRIJANTO, SH</b>                  NIP <b>19600827-198503-1-002</b></p>
<p>d) DASAR PENDAFTARAN :                  1. <b>Daftar Isian 202</b>                  Tgl. :                  No. :                  Surat Keputusan Ka. Kantah <b>Kab. Wonosobo</b>                  Tgl. <b>09-12-2014</b>                  No. <b>SK. No 1071/HP/BNP-00.00/14</b>                  3. <b>Permohonan Pemecahan / Pemisahan / Penggabungan bidang</b>                  Tgl. :                  No. :</p>	<p>h) PENERBITAN SERTIPIKAT :  <b>Wonosobo</b> <b>19-12-2014</b>                  Kepala Kantor Pertanahan Kabupaten / Kota <b>Wonosobo</b>                  NIP <b>19600827-198503-1-002</b></p>
<p>e) SURAT UKUR :                  Tgl. <b>28-11-2014</b>                  No. <b>D0062/Mudal/2014</b>                  Luas. <b>1.578 m<sup>2</sup></b></p>	<p>h) PENERBITAN SERTIPIKAT :  <b>Wonosobo</b> <b>19-12-2014</b>                  Kepala Kantor Pertanahan Kabupaten / Kota <b>Wonosobo</b>                  NIP <b>19600827-198503-1-002</b></p>
<p>i) PENUNJUK :                  Dipergunakan Untuk Pertanian.</p>	<p>h) PENERBITAN SERTIPIKAT :  <b>Wonosobo</b> <b>19-12-2014</b>                  Kepala Kantor Pertanahan Kabupaten / Kota <b>Wonosobo</b>                  NIP <b>19600827-198503-1-002</b></p>



11.25.11.04.9.00045

NIB : 11251104.00665

SURAT UKUR

Nomor : 00062/2014/00062/Mudal/2014

SEBIDANG TANAH TERLETAK DALAM

Provinsi : Jawa Tengah

Kabupaten / Kota : Wonosobo

Kecamatan : Mojotengah

Desa/Kelurahan : Mudal

Peta : Pendaftaran Nomor Peta Pendaftaran : 49.1-36.068-16-1

Lembar : Kotak : AI

Keadaan Tanah : Sebidang tanah pertanian.

Tanda-tanda batas : Telah terpasang sesuai dengan Peraturan Pemerintah Nomor 24 Tahun 1997 jo Peraturan

Menteri Negara Agraria/ Kepala Badan Pertanahan Nasional Nomor 3 Tahun 1997 Pasal 22 Ayat 1.

Luas : 1578 m2 (Seribu Lima Ratus Tujuh Puluh Delapan Meter Persegi)

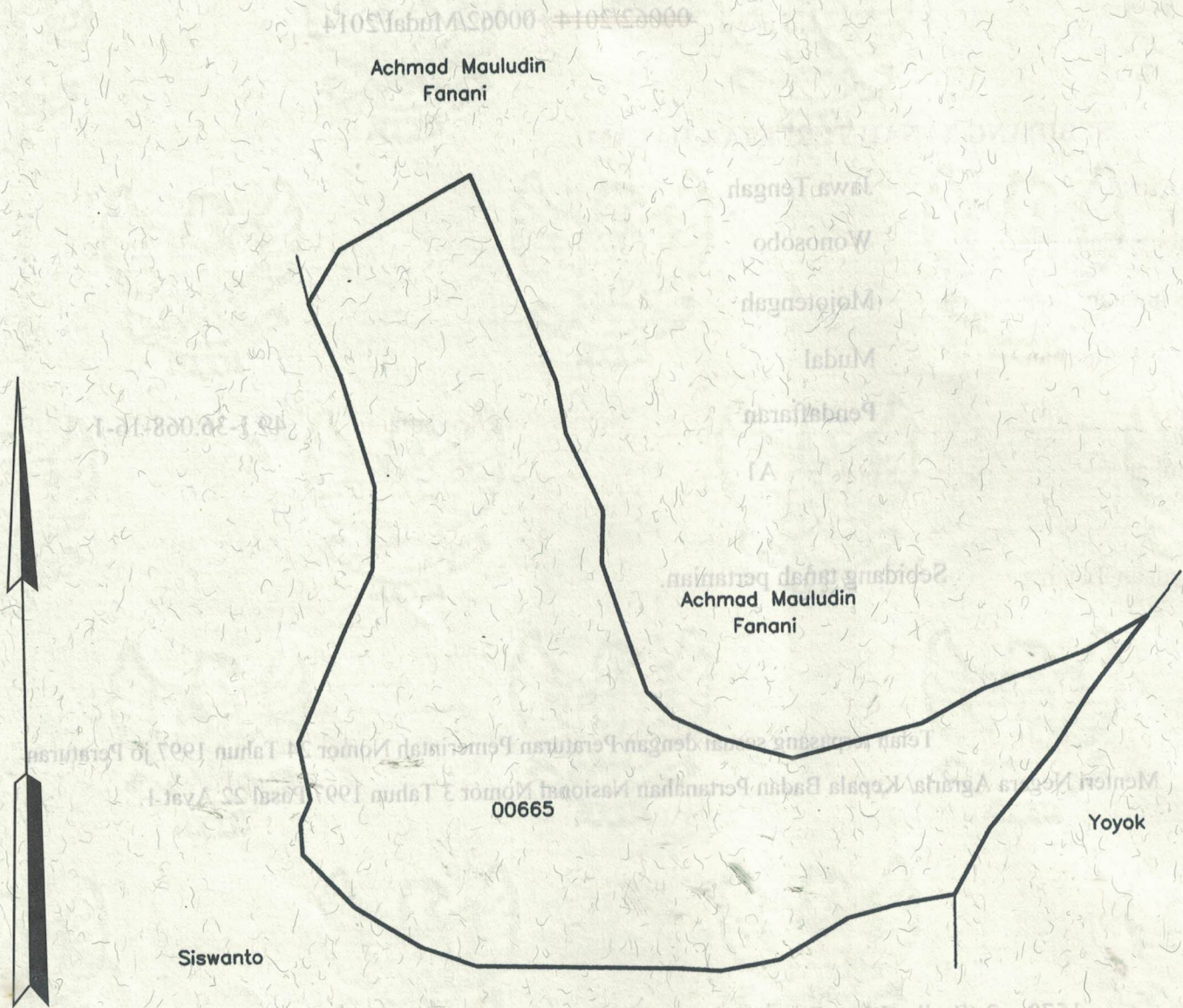
Penunjukan dan penetapan batas : Batas-batas ditunjukkan oleh :

RINO AYATI, SE (pemohon/ kuasa pemohon) dan disetujui oleh pihak-pihak berbatasan.

Ditetapkan dan diukur oleh Widodo Juniarto.



SKALA 1 : ..... 500



PENJELASAN : ..... batas tanah ini

