

BADAN PERTANAHAN NASIONAL REPUBLIK INDONESIA




SERTIPIKAT (TANDA BUKTI HAK)

**KANTOR PERTANAHAN
KABUPATEN /KOTA**

WONOSOBO

1	1	•	2	5	•	1	1	•	0	4	•	4	•	0	0	0	3	3
---	---	---	---	---	---	---	---	---	---	---	---	---	---	---	---	---	---	---

BADAN PERTANAHAN NASIONAL REPUBLIC INDONESIA



BPN RI

SERTIPIKAT

HAK : **PAKAI**

No. **00033**

PROVINSI : **JAWA TENGAH**

KABUPATEN / KOTA : **WONOSOBO**

KECAMATAN : **MOJOTENGAH**

D E S A / K E L U R A H A N : **MUDAL**

KANTOR PERTANAHAN
KABUPATEN / KOTA
WONOSOBO

DAFTAR ISI AN 307

No. **20355 / BPN / 14**

DAFTAR ISI AN 208

No. **10243 / BPN / 14**

11 • 25 • 11 • 04 • 4 • 00033

PENDAFTARAN - PERTAMA

Halaman :

a) HAK : **PAKAI**
No. **00033**
Desa / Kel. **MUDAL**
Tgl. berakhirnya hak :

f) NAMA PEMEGANG HAK
PEMERINTAH KABUPATEN WONOSOBO
Tanggal lahir / akta pendirian

b) NIB **11.25.11.04.00699**
Letak Tanah
MUDAL

g) PEMBUKUAN
Wonosobo **19-12-2014**
Kepala Kantor Pertanahan
Kabupaten / Kota
Wonosobo

c) ASAL HAK
1. **Konversi**
2. **Pemberian hak**
Dari Tanah Negara bekas Hak
Tanah Milik Adat C.4 P.46 S.VI
3. **Pemecahan / Pemisahan /**
Penggabungan bidang

h) PENERBITAN SERTIPIKAT
Wonosobo **19-12-2014**
Kepala Kantor Pertanahan
Kabupaten / Kota
Wonosobo

d) DASAR PENDAFTARAN
1. **Daftar Isian 202**
Tgl. **09-12-2014**
No. **SK. No 1033/HP/BPN-00/00/14**
2. **Surat Keputusan**
Kantah
Kab. Wonosobo
Tgl. **09-12-2014**
No. **SK. No 1033/HP/BPN-00/00/14**
3. **Permohonan Pemecahan /**
Pemisahan / Penggabungan bidang
Tgl.
No.

AGUS SUPRIJANTO, SH
NIP **19600827 198503 1 002**
h) PENERBITAN SERTIPIKAT
Wonosobo **19-12-2014**
Kepala Kantor Pertanahan
Kabupaten / Kota
Wonosobo

e) SURAT UKUR
Tgl. **28-11-2014**
No. **00074/Mudal/2014**
Luas **2.119 m2**

AGUS SUPRIJANTO, SH
NIP **19600827 198503 1 002**

i) PENUNJUK
Dipergunakan Untuk Pertanian



BS 909105

DAFTAR ISIAN 207

11.25.11.04.4.00033

NIB : 11251104.00699

SURAT UKUR

Nomor : 00074/Mudal/2014

SEBIDANG TANAH TERLETAK DALAM

Provinsi : Jawa Tengah

Kabupaten / Kota : Wonosobo

Kecamatan : Mojotengah

Desa / Kelurahan : Mudal

Peta : Pendaftaran Nomor Peta Pendaftaran : 49.1-36.068-15-3

Lembar : Kotak : B3


Keadaan Tanah : Sebidang tanah pertanian.

Tanda-tanda batas : Telah terpasang sesuai dengan Peraturan Pemerintah Nomor 24 Tahun 1997 jo Peraturan Menteri Negara Agraria/ Kepala Badan Pertanahan Nasional Nomor 3 Tahun 1997 Pasal 22 Ayat 1.

Luas : 2119 m2 (Dua Ribu Seratus Sembilan belas Meter Persegi)

Penunjukan dan penetapan batas : RINO AYATI, SE (pemohon/ kuasa pemohon) dan disetujui oleh pihak-pihak berbatasan.

Ditetapkan dan diukur oleh Sunaryo, SH.



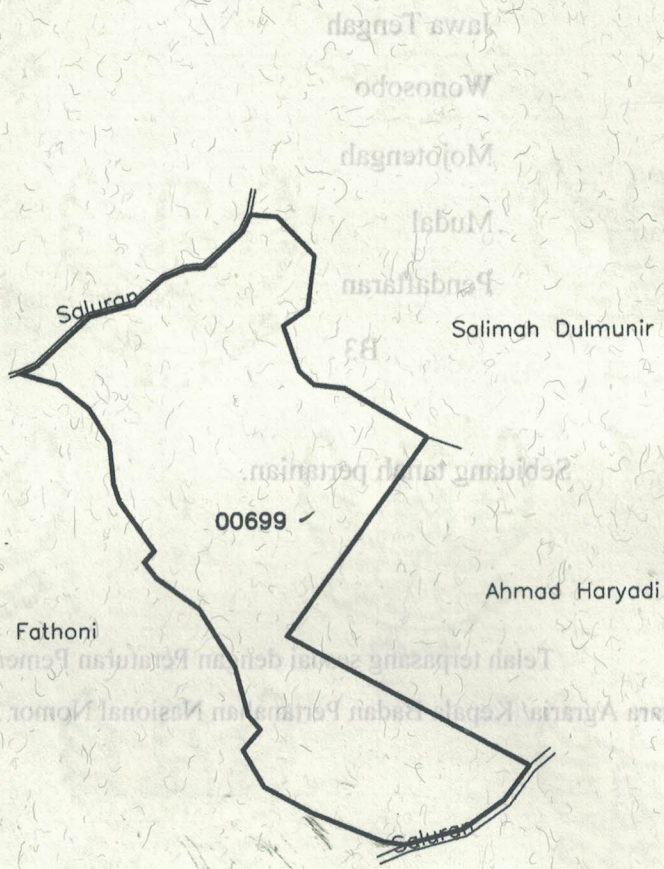
SKALA 1 : 1000

11521104.00000

00074 Mubal 2014



04-1-30-008-02-3



PENJELASAN : **batas tanah ini**

Hal lain - lain

Daftar Isian 302 tgl.

12-10-2013

No.

5329/2013

Daftar Isian 307 tgl.

No.

Tanggal Penomoran Surat Ukur

UNTUK SERTIPIKAT

WONOSOBO, 28/11/2014

Wonosobo,

19-12-2015

Kepala Seksi Survei, Pengukuran dan Pemetaan



Kepala Kantor Pertanahan
Kabupaten / Kota
Wonosobo

Kantor Pertanahan
Kabupaten / Kota
Wonosobo

BPN RI

ttd

AGUS SUPRIJANTO, SH

KARJONO, A.Pth

NIP. 19600827 198503 1 002

NIP. 19621120 198203 1 001

Pemisahan

Lihat surat ukur

Penggabungan

Pengganti

Nomor :

Nomor hak :

Dikeluarkan surat ukur		Nomor	Sisa luas
Tanggal	Nomor		
		Luas	

Sisanya diuraikan dalam surat ukur Nomor :

Nomor hak :