

# BADAN PERTANAHAN NASIONAL REPUBLIK INDONESIA




## SERTIPIKAT (TANDA BUKTI HAK)

**KANTOR PERTANAHAN  
KABUPATEN / KOTA**

**WONOSOBO**

11 • 25 • 11 • 04 • 4 • 00018

# BADAN PERTANAHAN NASIONAL REPUBLIK INDONESIA



**BPN RI**

## SERTIPIKAT

**HAK : PAKAI No. 00018**

**PROVINSI : JAWA TENGAH**

**KABUPATEN / KOTA : WONOSOBO**

**KECAMATAN : MOJOTENGAH**

**DESA / KELURAHAN : MUDAL**

**KANTOR PERTANAHAN No. 20315 / BPN / 14**

**KABUPATEN / KOTA DAFTAR ISI AN 208**


**WONOSOBO No. 10216 / BPN / 14**

11 • 25 • 11 • 04 • 4 • 00018

# PENDAFTARAN - PERTAMA

Halaman :

<p>a) <b>HAK :</b> <b>PAKAI</b> <b>No</b> <b>00018</b> <b>Desa / Kel.</b> <b>MUDAL</b> <b>Tgl. berakhirnya hak</b> <b>Untuk jangka waktu selama dipergunakan</b></p>	<p>f) <b>NAMA PEMEGANG HAK</b> <b>PEMERINTAH KABUPATEN WONOSOBO</b> <b>Tanggal lahir / akta pendirian</b></p>
<p>b) <b>NIB</b> <b>11.25.11.04.00663</b> <b>Letak Tanah</b> <b>MUDAL</b></p>	<p>g) <b>PEMBUKUAN</b> <b>Wonosobo</b> <b>18-12-2014</b> <b>Kepala Kantor Pertanahan</b> <b>Kabupaten / Kota</b> <b>Wonosobo</b></p>
<p>c) <b>ASAL HAK</b> <b>1. Konversi</b> <b>2. Pemberian hak</b> <b>Dari Tanah Negara bekas Hak</b> <b>Tanah Milik Adat C-2/P.104 S.V</b> <b>3. Pemecahan / Pemisahan /</b> <b>Penggabungan bidang</b></p>	<p><b>BPNR</b> <b>tttd</b></p>
<p>d) <b>DASAR PENDAFTARAN</b> <b>1. Daftar Isian 202</b> <b>Tgl.</b> <b>No.</b> <b>2. Surat Keputusan</b> <b>Tgl.</b> <b>No.</b> <b>3. Permohonan Pemecahan /</b> <b>Pemisahan / Penggabungan bidang</b> <b>Tgl.</b> <b>No.</b></p>	<p><b>AGUS SUPRIJANTO, SH</b> <b>NIP</b> <b>19600827 198503 1 002</b> <b>h) PENERBITAN SERTIPIKAT</b> <b>Wonosobo</b> <b>18-12-2014</b> <b>Kepala Kantor Pertanahan</b> <b>Kabupaten / Kota</b> <b>Wonosobo</b></p>
<p>e) <b>SURAT UKUR</b> <b>Tgl.</b> <b>28-11-2014</b> <b>No.</b> <b>00032/Mudal/2014</b> <b>Luas.</b> <b>731 m2</b></p>	<p><b>AGUS SUPRIJANTO, SH</b> <b>NIP</b> <b>19600827 198503 1 002</b></p>
<p>i) <b>PENUNJUK</b> <b>Dipergunakan Untuk Peranian</b></p>	<p></p>



11.25.11.04.4.00018

NIB : 11251104.00663

SURAT UKUR

Nomor : 00032/2014 00032/Mudal/2014

SEBIDANG TANAH TERLETAK DALAM

Provinsi : Jawa Tengah
Kabupaten / Kota : Wonosobo
Kecamatan : Mojotengah
Desa / Kelurahan : Mudal
Peta : Pendaftaran Nomor Peta Pendaftaran : 49.1-36.068-16-1
Lembar : Kotak : A1


Keadaan Tanah : Sebidang tanah pertanian.

Tanda-tanda batas : Telah terpasang sesuai dengan Peraturan Pemerintah Nomor 24 Tahun 1997 jo Peraturan Menteri Negara Agraria/ Kepala Badan Pertanahan Nasional Nomor 3 Tahun 1997 Pasal 22 Ayat 1.

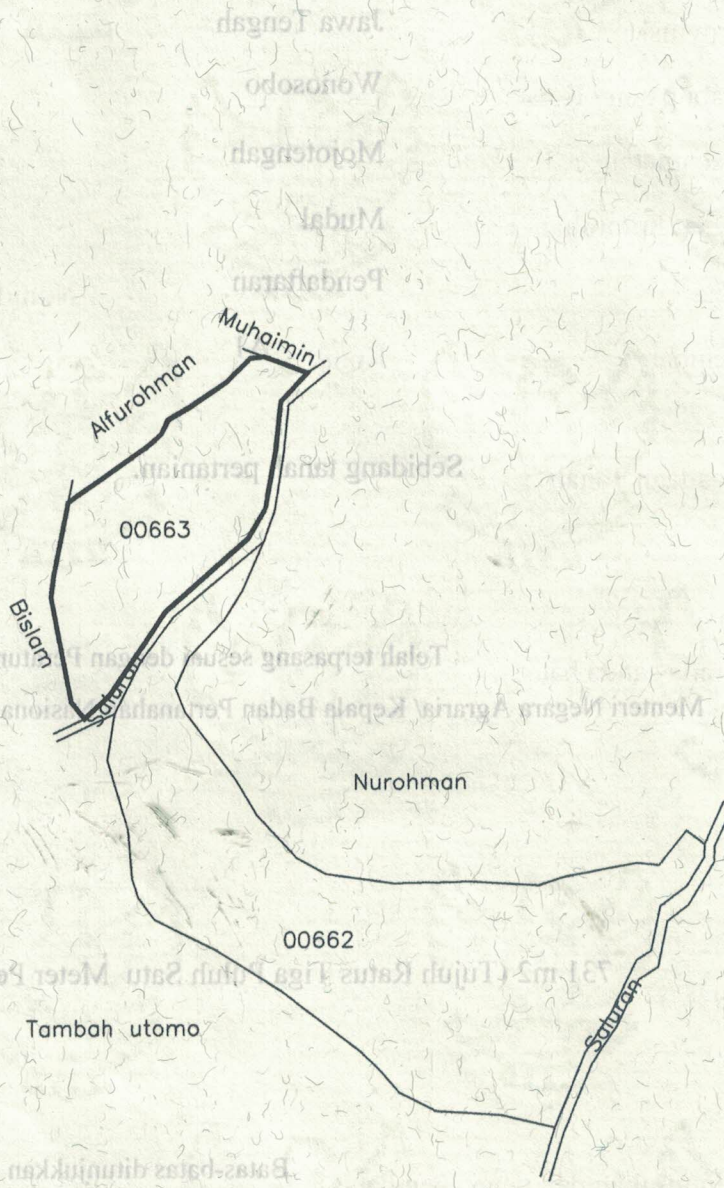
Luas : 731 m2 (Tujuh Ratus Tiga Puluh Satu Meter Persegi)

Penunjukan dan penetapan batas : Batas-batas ditunjukkan oleh : RINO AYATI, SE (pemohon/ kuasa pemohon) dan disetujui oleh pihak-pihak berbatasan.

Ditetapkan dan diukur oleh Suharyanto, A.Ptnh.



SKALA 1 : ..... 1000



PENJELASAN : ..... batas tanah ini

