

# BADAN PERTANAHAN NASIONAL REPUBLIK INDONESIA



## SERTIPIKAT (TANDA BUKTI HAK)

**KANTOR PERTANAHAN  
KABUPATEN /KOTA**

**WONOSOBO**

11 • 25 • 11 • 04 • 4 • 00051

# BADAN PERTANAHAN NASIONAL REPUBLIK INDONESIA



**BPN RI**

## SERTIPIKAT

**HAK : PAKAI No. 00051**

**PROVINSI : JAWA TENGAH**

**KABUPATEN / KOTA : WONOSOBO**

**KECAMATAN : MOJOTENGAH**

**DESA / KELURAHAN : MUDAL**

**DAFTAR ISIAN 307 No. 20373 / BPN / 14**

**DAFTAR ISIAN 208 No. 10261 / BPN / 14**

**KANTOR PERTANAHAN  
KABUPATEN / KOTA  
WONOSOBO**

11 • 25 • 11 • 04 • 4 • 00051

PENDAFTARAN - PERTAMA

Halaman :

<p>a) HAK : <b>PAKAI</b>          No. : <b>00051</b>          Desa / Kel. : <b>MUDAL</b>          Tgl. berakhirnya hak :          Untuk jangka waktu selama dipergunakan :</p>	<p>d) NAMA PEMEGANG HAK :  <b>PEMERINTAH KABUPATEN WONOSOBO</b>          Tanggal lahir / akta pendirian :</p>
<p>b) NIB : <b>11.25.11.04.00672</b>          Letak Tanah :  <b>MUDAL</b></p>	<p>g) PEMBUKUAN :  <b>Wonosobo</b>      <b>19-12-2014</b>          Kepala Kantor Pertanahan          Kabupaten / Kota  <b>Wonosobo</b></p>
<p>c) ASAL HAK :          1. <b>Konversi</b>          2. <b>Pemberian hak</b>  <b>Dari Tanah Negara bekas Hak Tanah Milik Adat C.2 P.42 S.V</b>          3. <b>Pemecahan / Pemisahan / Penggabungan bidang</b></p>	<p>h) PENERBITAN SERTIPIKAT :    <b>AGUS SUPRIJANTO, SH</b>          NIP : <b>19600827.198503.1.002</b></p>
<p>d) DASAR PENDAFTARAN :          1. <b>Daftar Isian 202</b>          Tgl. :          No. :          2. <b>Surat Keputusan Ka. Kantah</b>          Tgl. <b>09-12-2014</b> Kab. <b>Wonosobo</b>          No. <b>SK. No. 1023/HP/BPN-00/00/14</b>          3. <b>Permohonan Pemecahan / Pemisahan / Penggabungan bidang</b>          Tgl. :          No. :</p>	<p>  <b>AGUS SUPRIJANTO, SH</b>          NIP : <b>19600827.198503.1.002</b>          Kepala Kantor Pertanahan          Kabupaten / Kota  <b>Wonosobo</b></p>
<p>e) SURAT UKUR :          Tgl. <b>28-11-2014</b>          No. <b>00039/Mudal/2014</b>          Luas. <b>4.388 m<sup>2</sup></b></p>	<p>  <b>AGUS SUPRIJANTO, SH</b>          NIP : <b>19600827.198503.1.002</b></p>
<p>i) PENUNJUK :  <b>Dipergunakan Untuk Pertanian</b></p>	

11.25.11.04.4.00051

NIB : 11251104.00672

**SURAT UKUR**

Nomor : 00039/Mudal/2014

**SEBIDANG TANAH TERLETAK DALAM**

Provinsi : Jawa Tengah

Kabupaten / Kota : Wonosobo

Kecamatan : Mojotengah

Desa/Kelurahan : Mudal

Peta : Pendaftaran Nomor Peta Pendaftaran : 49.1-36.068-16-5

Lembar : Kotak : D2

Keadaan Tanah : Sebidang tanah pertanian.


Tanda-tanda batas : Telah terpasang sesuai dengan Peraturan Pemerintah Nomor 24 Tahun 1997 jo Peraturan Menteri Negara Agraria/ Kepala Badan Pertanahan Nasional Nomor 3 Tahun 1997 Pasal 22 Ayat 1.

Luas : 4388 m2 (Empat Ribu Tiga Ratus Delapan Puluh Delapan Meter Persegi)

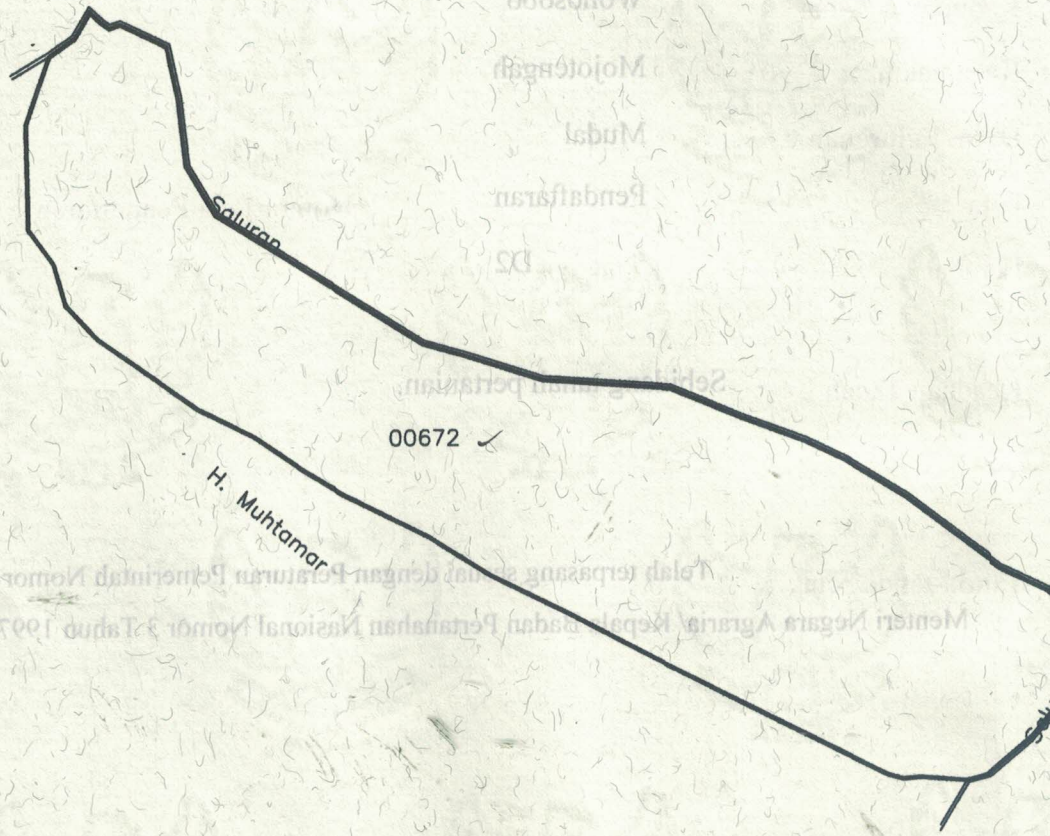

Penunjukan dan penetapan batas : Batas-batas ditunjukkan oleh :

RINO AYATI, SE (pemohon/ kuasa pemohon) dan disetujui oleh pihak-pihak berbatasan.

Ditetapkan dan diukur oleh Suharyanto, A.Ptnh.



SKALA 1 : ..... 1000



PENJELASAN : ..... batas tanah ini

