

BADAN PERTANAHAN NASIONAL REPUBLIK INDONESIA




SERTIPIKAT (TANDA BUKTI HAK)

**KANTOR PERTANAHAN
KABUPATEN / KOTA**

WONOSOBO

1	1	•	2	5	•	1	1	•	0	4	•	4	•	0	0	0	2	4
---	---	---	---	---	---	---	---	---	---	---	---	---	---	---	---	---	---	---

BADAN PERTANAHAN NASIONAL REPUBLIK INDONESIA



BPN RI

SERTIPIKAT

HAK : PAKAI

No. 00024

PROVINSI

JAWA TENGAH

KABUPATEN / KOTA

WONOSOBO

KECAMATAN

MOJOTENGAH

DESA / KELURAHAN

MUDAL

KANTOR PERTANAHAN

KABUPATEN / KOTA

WONOSOBO

DAFTAR ISIAN 307

No. 20321 / BPN / 14

DAFTAR ISIAN 208

No. 10227 / BPN / 14

11 • 25 • 11 • 04 • 4 • 00024

PENDAFTARAN - PERTAMA

Halaman

a) HAK : **PAKAI**
No. : **00024**
Desa / Kel. : **MUDAL**
Tgl. berakhirnya hak :
Untuk jangka waktu selama dipergunakan

d) NAMA PEMEGANG HAK
PEMERINTAH KABUPATEN WONOSOBO
Tanggal lahir / akta pendirian

b) NIB : **11.25.11.04.00691**
Letak Tanah
MUDAL

g) PEMBUKUAN
Wonosobo **18-12-2014**
Kepala Kantor Pertanahan
Kabupaten / Kota
Wonosobo

c) ASAL HAK
1. **Konversi**
2. **Pemberian hak**
Dan Tanah Negara bekas Hak
Tanah Milik Adat ~~GARBEY~~
3. **Pemecahan / Pemisahan /**
Penggabungan bidang

g) PEMBUKUAN
Wonosobo **18-12-2014**
Kepala Kantor Pertanahan
Kabupaten / Kota
Wonosobo
C.3 P.48 S.Y
BPN RI **td**

d) DASAR PENDAFTARAN
1. **Daftar Isian 202**
Tgl.
No.
2. **Surat Keputusan** **Kantah**
Tgl. **09-12-2014** **Kab. Wonosobo**
No. **SK. No.1012/HP/BPN-00.00/14**
3. **Permohonan Pemecahan /**
Pemisahan / Penggabungan bidang
Tgl.
No.

h) PENERBITAN SERTIPIKAT
Wonosobo **18-12-2014**
Kepala Kantor Pertanahan
Kabupaten / Kota
Wonosobo

e) SURAT UKUR
Tgl. **28-11-2014**
No. **00053/Mudal/2014**
Luas. **3.195 m2**

AGUS SUPRIJANTO, SH
NIP. **19600827 198503 1 002**

i) PENUNJUK
Dipergunakan Untuk Pertanian

AGUS SUPRIJANTO, SH
NIP. **19600827 198503 1 002**



PENDAFTARAN - PERTAMA

Halaman

a) HAK : **PAKAI**
 No. : **00024**
 Desa / Kel. : **MUDAL**
 Tgl. berakhirnya hak :
 Untuk jangka waktu selama dipergunakan

d) NAMA PEMEGANG HAK
PEMERINTAH KABUPATEN WONOSOBO
 Tanggal lahir / akta pendirian

b) NIB : **11.25.11.04.00691**
 Letak Tanah
MUDAL

g) PEMBUKUAN
Wonosobo **18-12-2014**
 Kepala Kantor Pertanahan
 Kabupaten / Kota
Wonosobo
C.3 P.48 S.Y
BPN RI **td**

c) ASAL HAK
 1. **Konversi**
 2. **Pemberian hak**
Dan Tanah Negara bekas Hak
Tanah Milik Adat ~~C.3 P.48 S.Y~~
 3. **Pemecahan / Pemisahan /**
Penggabungan bidang

h) PENERBITAN SERTIPIKAT
Wonosobo **18-12-2014**
 Kepala Kantor Pertanahan
 Kabupaten / Kota
Wonosobo
AGUS SUPRIJANTO, SH
NIP 19600827 198503 1 002

d) DASAR PENDAFTARAN
 1. **Daftar Isian 202**
 Tgl.
 No.
 2. **Surat Keputusan** **Kantah**
 Tgl. **09-12-2014** **Kab. Wonosobo**
 No. **SK. No.1012/HP/BPN-00.00/14**
 3. **Permohonan Pemecahan /**
Pemisahan / Penggabungan bidang
 Tgl.
 No.

e) SURAT UKUR
 Tgl. **28-11-2014**
 No. **00053/Mudal/2014**
 Luas. **3.195 m2**
 i) PENUNJUK
Dipergunakan Untuk Peranian

e) SURAT UKUR
 Tgl. **28-11-2014**
 No. **00053/Mudal/2014**
 Luas. **3.195 m2**

h) PENERBITAN SERTIPIKAT
Wonosobo **18-12-2014**
 Kepala Kantor Pertanahan
 Kabupaten / Kota
Wonosobo
AGUS SUPRIJANTO, SH
NIP 19600827 198503 1 002



11.25.11.04.4.00024

NIB : 11251104.00691

SURAT UKUR

Nomor : 00053/Mudal/2014

SEBIDANG TANAH TERLETAK DALAM

Provinsi : Jawa Tengah

Kabupaten / Kota : Wonosobo

Kecamatan : Mojotengah

Desa/Kelurahan : Mudal

Peta : Pendaftaran Nomor Peta Pendaftaran : 49.1-36.068-16-1

Lembar : Kotak : A4

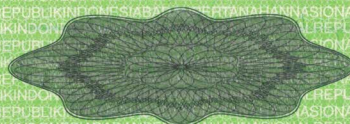
Keadaan Tanah : Sebidang tanah pertanian.

Tanda-tanda batas : Telah terpasang sesuai dengan Peraturan Pemerintah Nomor 24 Tahun 1997 jo Peraturan Menteri Negara Agraria/ Kepala Badan Pertanahan Nasional Nomor 3 Tahun 1997 Pasal 22 Ayat 1.

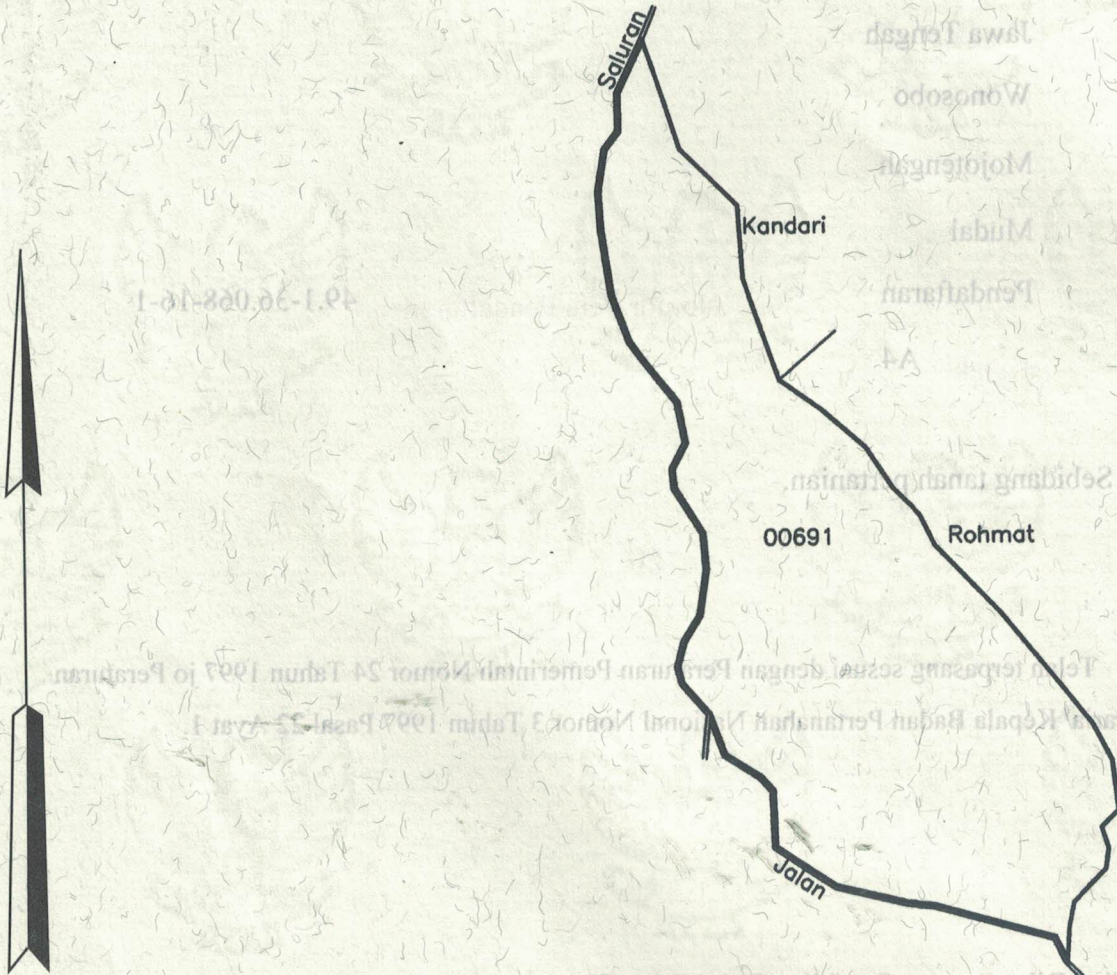
Luas : 3195 m2 (Tiga Ribu Seratus Sembilan Puluh Lima Meter Persegi)

Penunjukan dan penetapan batas : Batas-batas ditunjukkan oleh : RINO AYATI, SE (pemohon/kuasa pemohon) dan disetujui oleh pihak-pihak berbatasan.

Ditetapkan dan diukur oleh Sunaryo, SH.



SKALA 1 : 1000



PENJELASAN : **batas tanah ini**

