

BADAN PERTANAHAN NASIONAL REPUBLIK INDONESIA




SERTIPIKAT (TANDA BUKTI HAK)

**KANTOR PERTANAHAN
KABUPATEN / KOTA**

WONOSOBO

11 • 25 • 11 • 04 • 4 • 00020

BADAN PERTANAHAN NASIONAL REPUBLIC INDONESIA



BPN RI

SERTIPIKAT

HAK : **PAKAI** No. **00020**

PROVINSI : **JAWA TENGAH**

KABUPATEN / KOTA : **WONOSOBO**

KECAMATAN : **MOJOTENGAH**

DESA / KELURAHAN : **MUDAL**

KANTOR PERTANAHAN
KABUPATEN / KOTA
WONOSOBO

DAFTAR ISIAN 307

No. **20317 / BPN / 14**

DAFTAR ISIAN 208

No. **10218 / BPN / 14**

11 • 25 • 11 • 04 • 4 • 00020

PENDAFTARAN PERTAMA

Halaman

a) HAK : PAKAI
No. 00020
Desa / Kel. : MUDAL
Tgl. berakhirnya hak :
Untuk jangka waktu selama dipergunakan

f) NAMA PEMEGANG HAK
PEMERINTAH KABUPATEN WONOSOBO
Tanggal lahir / akta pendirian

b) NIB 11.25.11.04.00666
Letak Tanah
MUDAL

g) PEMBUKUAN
Wonosobo 18-12-2014
Kepala Kantor Pertanahan
Kabupaten / Kota
Wonosobo

c) ASAL HAK
1. Konversi
2. Pemberian hak
Dan Tanah Negara bekas Hak
Tanah Milik Adat C 3 P 70 S V
3. Pemecahan / Pemisahan /
Penggabungan bidang

h) PENERBITAN SERTIPIKAT
Wonosobo 18-12-2014
Kepala Kantor Pertanahan
Kabupaten / Kota
Wonosobo
AGUS SUPRIJANTO, SH
NIP 19600827 198503 1 002

d) DASAR PENDAFTARAN
1. Daftar Isian 202
Tgl. No.
2. Surat Keputusan
Kartah Kab. Wonosobo
Tgl. 09-12-2014
No. SK. No. 1016/HP/BPN-00/00/14
3. Permohonan Pemecahan /
Pemisahan / Penggabungan bidang
Tgl. No.

e) SURAT UKUR
Tgl. 28-11-2014
No. 00033/Mudal/2014
Luas. 2.969 m2

i) PENUNJUK
Dipergunakan Untuk Perantaraan

AGUS SUPRIJANTO, SH
NIP 19600827 198503 1 002



BS 909143

DAFTAR ISIAN 207

11.25.11.04.4.00020

NIB : 11251104.00666

SURAT UKUR

Nomor : 00033/Mudal/2014

SEBIDANG TANAH TERLETAK DALAM

Provinsi : Jawa Tengah

Kabupaten / Kota : Wonosobo

Kecamatan : Mojotengah

Desa / Kelurahan : Mudal

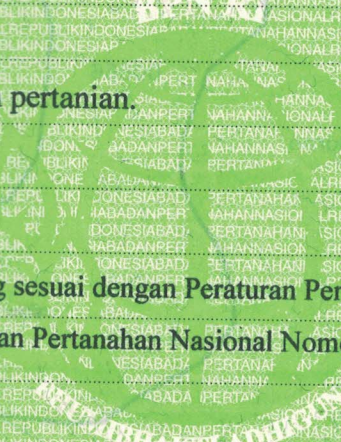
Peta : Pendaftaran Nomor Peta Pendaftaran : 49.1-36.068-12-7

Lembar : Kotak : B4

Keadaan Tanah : Sebidang tanah pertanian.

Tanda-tanda batas : Telah terpasang sesuai dengan Peraturan Pemerintah Nomor 24 Tahun 1997 jo Peraturan

Menteri Negara Agraria/ Kepala Badan Pertanahan Nasional Nomor 3 Tahun 1997 Pasal 22 Ayat 1.



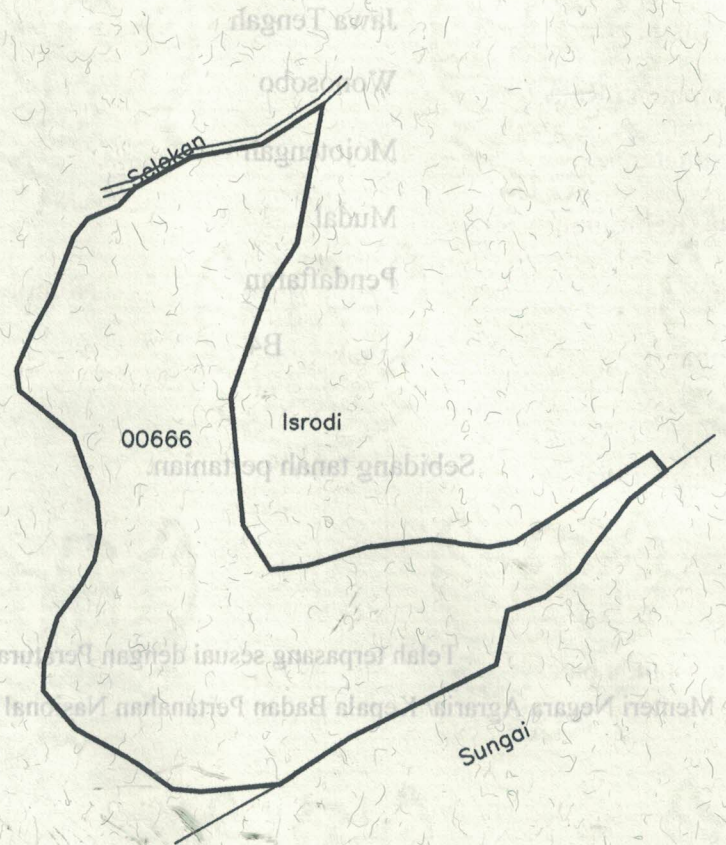
Luas : 2969 m2 (Dua Ribu Sembilan Ratus Enam Puluh Sembilan Meter Persegi)

Penunjukan dan penetapan batas : Batas-batas ditunjukkan oleh : RINO AYATI, SE (pemohon/ kuasa pemohon) dan disetujui oleh pihak-pihak berbatasan.

Ditetapkan dan diukur oleh Widodo Juniarto.



SKALA 1 : 1000



PENJELASAN : **batas tanah ini**

Hal lain - lain :

Daftar Isian 302 tgl.

29-11-2013

No. 5088/2013

Daftar Isian 307 tgl.

No.

Tanggal Penomoran Surat Ukur

WONOSOBO, 28/11/2014

UNTUK SERTIPIKAT

Kepala Seksi Survei, Pengukuran dan Pemetaan

Wonosobo,

Kepala Kantor Pertanahan

Kabupaten / Kota

Wonosobo

Kantor Pertanahan

Kabupaten / Kota

Wonosobo



AGUS SUPRIANTO, SH

NIP 19600827 198503 1 002

Pemisahan

Lihat surat ukur Penggabungan

Pengganti

Nomor :

Nomor hak :

Dikeluarkan surat ukur		Nomor	Nomor hak	Sisa luas
Tanggal	Nomor	Luas		

Sisanya diuraikan dalam surat ukur Nomor :

Nomor hak :