

# BADAN PERTANAHAN NASIONAL REPUBLIC INDONESIA



## SERTIPIKAT (TANDA BUKTI HAK)




**KANTOR PERTANAHAN  
KABUPATEN / KOTA**

**WONOSOBO**

11	•	25	•	11	•	04	•	4	•	00	•	01	•	2
----	---	----	---	----	---	----	---	---	---	----	---	----	---	---

# BADAN PERTANAHAN NASIONAL REPUBLIC INDONESIA



BPN RI

## SERTIPIKAT

HAK : **PAKAI** No. **00012**

PROVINSI : **JAWA TENGAH**

KABUPATEN / KOTA : **WONOSOBO**

KECAMATAN : **MOJOTENGAH**

DESA / KELURAHAN : **MUDAL**

KANTOR PERTANAHAN  
KABUPATEN / KOTA  
**WONOSOBO**

DAFTAR ISIAN 307  
No. **70309 / BPN / 14**

DAFTAR ISIAN 208  
No. **10210 / BPN / 14**

11 • 25 • 11 • 04 • 4 • 00012

**PENDAFTARAN - PERTAMA**

Halaman :

<p>a) <b>HAK</b> : <b>PAKAI</b>                  No. : <b>00012</b>                  Desa / Kel. : <b>MUDAL</b>                  Tgl. berakhirnya hak :                  Untuk jangka waktu selama dipergunakan :</p>	<p>f) <b>NAMA PEMEGANG HAK</b>  <b>PEMERINTAH KABUPATEN WONOSOBO</b>                  Tanggal lahir / akta pendirian :</p>
<p>b) <b>NIB</b> : <b>11.25.11.04.00659</b>                  Letak Tanah :  <b>MUDAL</b></p>	
<p>c) <b>ASAL HAK</b>                  1. <b>Konversi</b>                  2. <b>Pemberian hak</b>  <b>Dan Tanah Negara bekas Hak Tanah Milik Adat C.1 P.83 S.V</b>                  3. <b>Pemecahan / Pemisahan / Penggabungan bidang</b></p>	<p>g) <b>PEMBUKUAN</b>  <b>Wonosobo</b> <b>18-12-2014</b>                  Kepala Kantor Pertanahan Kabupaten / Kota <b>Wonosobo</b>  <b>BPN RI</b>  <b>ttd</b></p>
<p>d) <b>DASAR PENDAFTARAN</b>                  1. <b>Daftar Isian 202</b>                  Tgl. :                  No. :                  2. <b>Surat Keputusan</b> <b>Kantah</b>  <b>Kab. Wonosobo</b>                  Tgl. <b>09-12-2014</b>                  No. <b>SK. No.1005/HP/BPN-00.00/14</b>                  3. <b>Pemohonan Pemecahan / Pemisahan / Penggabungan bidang</b>                  Tgl. :                  No. :</p>	<p><b>AGUS SUPRIJANTO SH</b>                  NIP <b>19600827 198503 1 002</b>                  h) <b>PENERBITAN SERTIPIKAT</b>  <b>Wonosobo</b> <b>18-12-2014</b>                  Kepala Kantor Pertanahan Kabupaten / Kota <b>Wonosobo</b></p>
<p>e) <b>SURAT UKUR</b>                  Tgl. <b>28-11-2014</b>                  No. <b>00028/Mudal/2014</b>                  Luas <b>3.003 m2</b></p>	<p>  <b>AGUS SUPRIJANTO SH</b>                  NIP <b>19600827 198503 1 002</b></p>
<p>i) <b>PENUNJUK</b>                  Dipergunakan untuk perantian</p>	

BS 909132

DAFTAR ISIAN 207

1	1	•	2	5	•	1	1	•	0	4	•	4	•	0	0	0	1	2
---	---	---	---	---	---	---	---	---	---	---	---	---	---	---	---	---	---	---

NIB : 11251104.00659

# SURAT UKUR

Nomor : 00028/Mudal/2014

## SEBIDANG TANAH TERLETAK DALAM

Provinsi : Jawa Tengah

Kabupaten / Kota : Wonosobo

Kecamatan : Mojotengah

Desa/Kelurahan : Mudal

Peta : Pendaftaran Nomor Peta Pendaftaran : 49.1-36.068-15-3

Lembar : Kotak : D3

Keadaan Tanah : Sebidang tanah pertanian.


Tanda-tanda batas : Telah terpasang sesuai dengan Peraturan Pemerintah Nomor 24 Tahun 1997 jo Peraturan

Menteri Negara Agraria/ Kepala Badan Pertanahan Nasional Nomor 3 Tahun 1997 Pasal 22 Ayat 1.

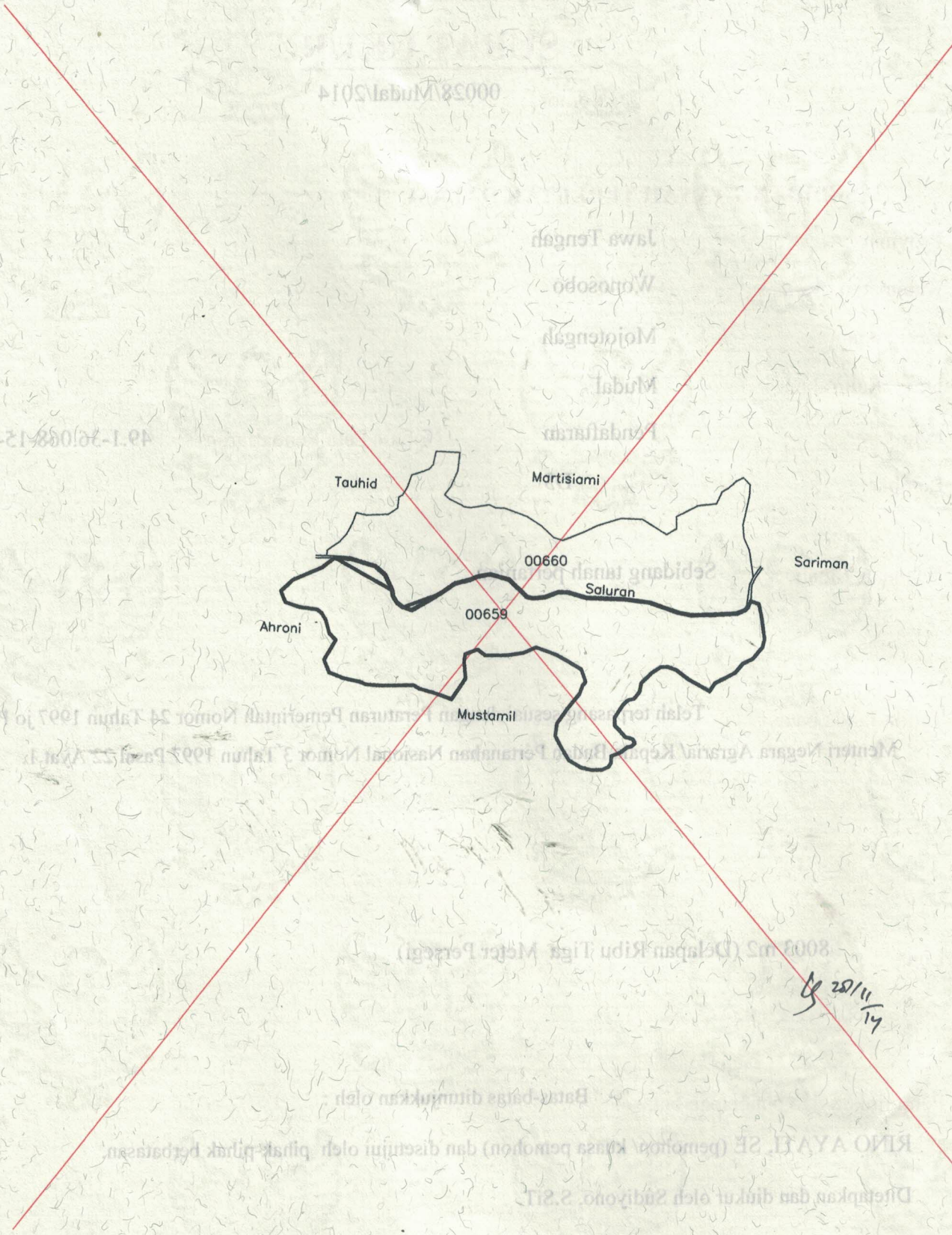
Luas : 8003 m2 (Delapan Ribu Tiga Meter Persegi)

Penunjukan dan penetapan batas : Batas-batas ditunjukkan oleh : RINO AYATI, SE (pemohon/ kuasa pemohon) dan disetujui oleh pihak-pihak berbatasan.

Ditetapkan dan diukur oleh Sudyono, S.Si.

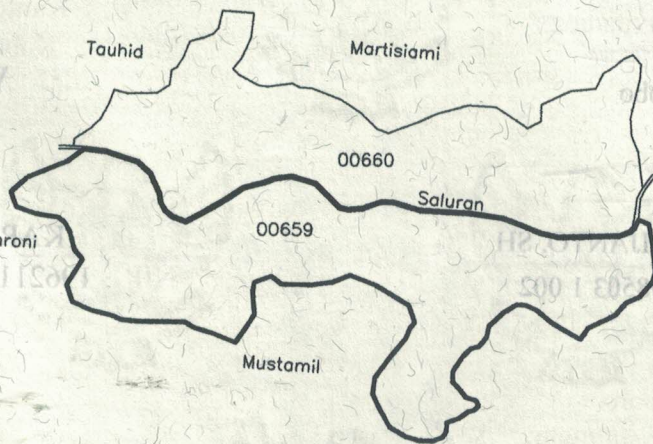


SKALA 1 : ..... 2500 .....



PENJELASAN : ..... batas tanah ini

SKALA 1 : ..... 2500



PENJELASAN : \_\_\_\_\_

batas tanah ini

Hal lain - lain :

Daftar Isian 302 tgl. 12-06-2013

No. 5210/2013

Daftar Isian 307 tgl. 18-12-2013

No.

Tanggal Penomoran Surat Ukur

UNTUK SERTIPIKAT

WONOSOBO, 28/11/2014

Wonosobo, 18-12-2014


Kepala Seksi Survei, Pengukuran dan Pemetaan

Kepala Kantor Pertanahan  
Kabupaten / Kota  
Wonosobo

Kantor Pertanahan  
Kabupaten / Kota  
Wonosobo



*Agus*  
AGUS SUPRIJANTO, SH  
NIP. 19600827 198503 1 002



ttd  
KARJONO, A.Pmh  
NIP. 19621120 198203 1 001

Lihat surat ukur  
Pemisahan  
Penggabungan  
Pengganti

Nomor hak :

Dikeluarkan surat ukur	Nomor	Luas	Nomor hak	Sisa luas
Tanggal	Nomor	Luas	Nomor hak	Sisa luas

Sisanya diuraikan dalam surat ukur Nomor :

Nomor hak :