

BADAN PERTANAHAN NASIONAL REPUBLIK INDONESIA




SERTIPIKAT (TANDA BUKTI HAK)

**KANTOR PERTANAHAN
KABUPATEN / KOTA**

WONOSOBO

11 • 25 • 11 • 04 • 4 • 00013

BADAN PERTANAHAN NASIONAL REPUBLIK INDONESIA



BPN RI

SERTIPIKAT

HAK : **PAKAI** No. **00013**

PROVINSI : **JAWA TENGAH**

KABUPATEN / KOTA : **WONOSOBO**

KECAMATAN : **MOJOTENGAH**

DESA / KELURAHAN : **MUDAL**

KANTOR PERTANAHAN
KABUPATEN / KOTA
WONOSOBO

DAFTAR ISIAN 307

No. **20310 / BPN / 14**

DAFTAR ISIAN 208

No. **10211 / BPN / 14**

11 • 25 • 11 • 04 • 4 • 00013

PENDAFTARAN - PERTAMA

Halaman :

<p>a) HAK PAKAI No. 00013 Desa / Kel. MUDAL Tgl. berakhirnya hak : Untuk jangka waktu selama dipergunakan</p>	<p>f) NAMA PEMEGANG HAK PEMERINTAH KABUPATEN WONOSOBO Tanggal lahir / akta pendirian</p>
<p>b) NIB 11.25.11.04.00660 Letak Tanah MUDAL</p>	<p>g) PEMBUKUAN Wonosobo 18-12-2014 Kepala Kantor Pertanahan Kabupaten / Kota Wonosobo</p>
<p>c) ASAL HAK 1. Konversi 2. Pemberian hak Dan Tanah Negara bekas Hak Tanah Milik Adat 029985V 3. Pemecahan / Pemisahan / Penggabungan bidang</p>	<p>u. 2P.823.V BPNRI ttd AGUS SUPRIJANTO, SH NIP 19600827 198503 1 002</p>
<p>d) DASAR PENDAFTARAN 1. Daftar Isian 202 Tgl. No. 2. Surat Keputusan Kantah Tgl. 09-12-2014 Kab Wonosobo No. SK. No.1006/HP/BPN-DD.00/14 3. Permohonan Pemecahan / Pemisahan / Penggabungan bidang Tgl. No.</p>	<p>h) PENERBITAN SERTIPIKAT Wonosobo 18-12-2014 Kepala Kantor Pertanahan Kabupaten / Kota Wonosobo</p>
<p>e) SURAT UKUR Tgl. 28-11-2014 No. 00029/Mudal/2014 Luas. 6.643 m2</p>	<p>AGUS SUPRIJANTO, SH NIP 19600827 198503 1 002</p>
<p>i) PENUNJUK Dipergunakan Untuk Pertanian.</p>	<p>AGUS SUPRIJANTO, SH NIP 19600827 198503 1 002</p>



BS 909133

DAFTAR ISIAN 207

11.25.11.04.4.00013

NIB : 11251104.00660

SURAT UKUR

Nomor : 00029/Mudal/2014

SEBIDANG TANAH TERLETAK DALAM

Provinsi : Jawa Tengah

Kabupaten / Kota : Wonosobo

Kecamatan : Mojotengah

Desa/Kelurahan : Mudal

Peta : Pendaftaran Nomor Peta Pendaftaran : 49.1-36.068-15-3

Lembar : Kotak : D3


Keadaan Tanah : Sebidang tanah pertanian.

Tanda-tanda batas : Telah terpasang sesuai dengan Peraturan Pemerintah Nomor 24 Tahun 1997 jo Peraturan Menteri Negara Agraria/ Kepala Badan Pertanahan Nasional Nomor 3 Tahun 1997 Pasal 22 Ayat 1.

Luas : 6643 m2 (Enam Ribu Empat Puluh Tiga Meter Persegi)

Penunjukan dan penetapan batas : Batas-batas ditunjukkan oleh : RINO AYATI, Se. (pemohon/ kuasa pemohon) dan disetujui oleh pihak-pihak berbatasan.

Ditetapkan dan diukur oleh Suharyanto, A.Ptnh.

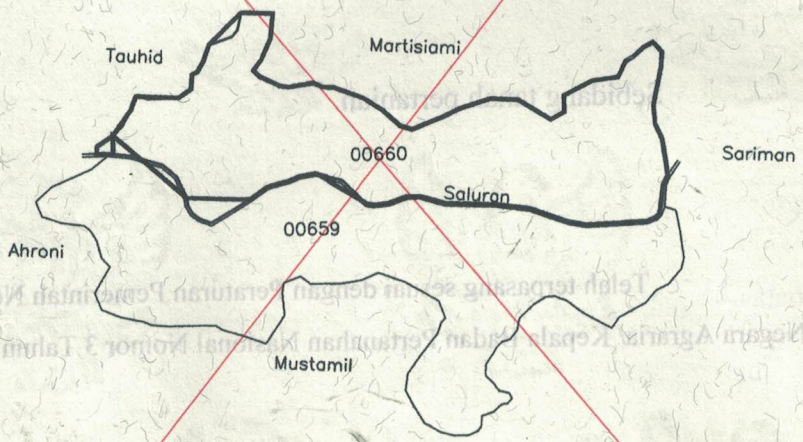


SKALA 1 : 2500

0000040112311

00029/Mubal/2014

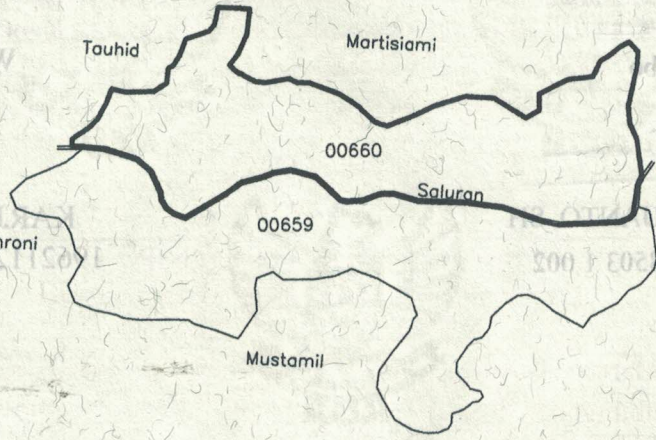
49-1-30/008-12-3



PENJELASAN : batas tanah ini

14/10/2014

SKALA 1 : 2500



PENJELASAN : _____

batas tanah ini

