

BADAN PERTANAHAN NASIONAL REPUBLIK INDONESIA




SERTIPIKAT (TANDA BUKTI HAK)

**KANTOR PERTANAHAN
KABUPATEN / KOTA**

WONOSOBO

1	1	•	2	5	•	1	1	•	0	4	•	4	•	0	0	0	4	4
---	---	---	---	---	---	---	---	---	---	---	---	---	---	---	---	---	---	---

BADAN PERTANAHAN NASIONAL REPUBLIC INDONESIA



BPN RI

SERTIPIKAT

HAK : **PAKAWAN** No. **00044**

PROVINSI : **JAWA TENGAH**

KABUPATEN / KOTA : **WONOSOBO**

KECAMATAN : **MOJOTENGAH**

DESA / KELURAHAN : **MUDAL**

KANTOR PERTANAHAN
KABUPATEN / KOTA
WONOSOBO

DAFTAR ISIAN 307

No. **20366 / BPN / 14**

DAFTAR ISIAN 208

No. **10254 / BPN / 14**

11 • 25 • 11 • 04 • 4 • 00044

PENDAFTARAN - PERTAMA

Halaman 1

<p>a) HAK : PAKAI No. : 00044 Desa / Kel. : MUDAL Tgl. berakhirnya hak : Untuk jangka waktu selama dipergunakan :</p>	<p>d) NAMA PEMEGANG HAK PEMERINTAH KABUPATEN WONOSOBO Tanggal lahir / akta pendirian :</p>
<p>b) NIB : 11.25.11.04.00685 Letak Tanah MUDAL</p> <p>c) ASAL HAK 1. Konversi 2. Pemberian hak 1/3 sh. Dan Tanah Negara bekas Hak Tanah Milik Adat C.2/P.63 S.V 3. Pemecahan / Pemisahan / Penggabungan bidang</p>	<p>g) PEMBUKUAN Wonosobo 19-12-2014 Kepala Kantor Pertanahan Kabupaten / Kota Wonosobo BPN RI ttd</p>
<p>d) DASAR PENDAFTARAN 1. Daftar Isian 202 Tgl. : No. : 2. Surat Keputusan Tgl. : 09-12-2014 No. : SK No.1070/HP/BPN-00.00/14 3. Permohonan Pemecahan / Pemisahan / Penggabungan bidang Tgl. : No. :</p>	<p>AGUS SUPRIJANTO, SH NIP 19600827 198503 1 002 h) PENERBITAN SERTIPIKAT Wonosobo 19-12-2014 Kepala Kantor Pertanahan Kabupaten / Kota Wonosobo</p>
<p>e) SURAT UKUR Tgl. : 28-11-2014 No. : 00066/Mudal/2014 Luas : 2.077 m2</p>	<p> AGUS SUPRIJANTO, SH NIP 19600827 198503 1 002</p>
<p>i) PENUNJUK Dipergunakan Untuk Pertanian</p>	

11.25.11.04.4.00044

NIB : 11251104.00685

SURAT UKUR

Nomor : 00066/Mudal/2014

SEBIDANG TANAH TERLETAK DALAM

Provinsi : Jawa Tengah

Kabupaten / Kota : Wonosobo

Kecamatan : Mojotengah

Desa / Kelurahan : Mudal

Peta : Pendaftaran Nomor Peta Pendaftaran : 49.1-36.068-15-6

Lembar : Kotak : D2

Keadaan Tanah : Sebidang tanah pertanian.

Tanda-tanda batas : Telah terpasang sesuai dengan Peraturan Pemerintah Nomor 24 Tahun 1997 jo Peraturan


Menteri Negara Agraria/ Kepala Badan Pertanahan Nasional Nomor 3 Tahun 1997 Pasal 22 Ayat 1.

Luas : 2077 m2 (Dua Ribu Tujuh Puluh Tujuh Meter Persegi)

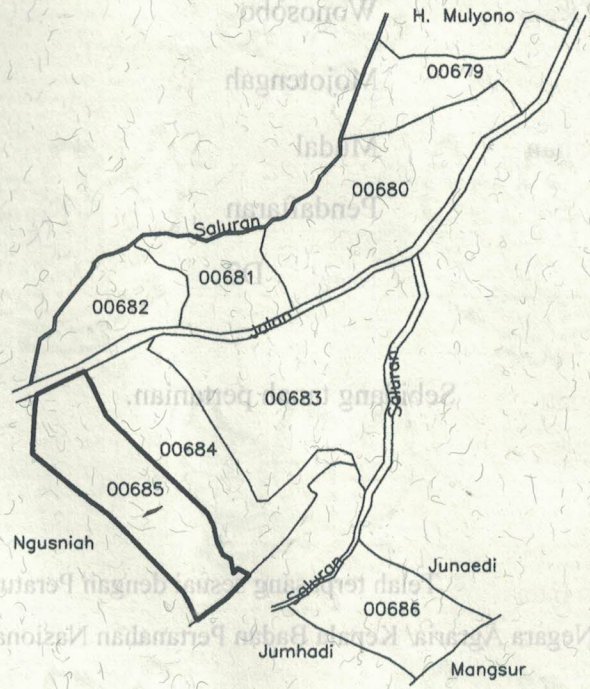
Penunjukan dan penetapan batas : Batas-batas ditunjukkan oleh :

RINO AYATI, SE (pemohon/kuasa pemohon) dan disetujui oleh pihak-pihak berbatasan.

Ditetapkan dan diukur oleh Suharyanto, A.Ptnh.



SKALA 1 : 2500



PENJELASAN : batas tanah ini

