

BADAN PERTANAHAN NASIONAL REPUBLIK INDONESIA



SERTIPIKAT (TANDA BUKTI HAK)




**KANTOR PERTANAHAN
KABUPATEN / KOTA**

WONOSOBO

1	1	•	2	5	•	1	1	•	0	4	•	4	•	0	0	0	3	1
---	---	---	---	---	---	---	---	---	---	---	---	---	---	---	---	---	---	---

BADAN PERTANAHAN NASIONAL REPUBLIC INDONESIA



BPN RI

SERTIPIKAT

HAK : **PAKAI** No. **00031**

PROVINSI : **JAWA TENGAH**

KABUPATEN / KOTA : **WONOSOBO**

KECAMATAN : **MOJOTENGAH**

DESA / KELURAHAN : **MUDAL**

KANTOR PERTANAHAN
KABUPATEN / KOTA
WONOSOBO

DAFTAR ISIAN 307
No. **20328 / BPN / 14**
DAFTAR ISIAN 208
No. **10229 / BPN / 14**

11 • 25 • 11 • 04 • 4 • 00031

PENDAFTARAN - PERTAMA

Halaman :

<p>a) HAK : PAKAI No. : 00031 Desa / Kel. : MUDAL <u>Tgl berakhirnya hak :</u> Untuk jangka waktu selama dipergunakan</p>	<p>f) NAMA PEMEGANG HAK PEMERINTAH KABUPATEN WONOSOBO Tanggal lahir / akta pendirian</p>
<p>b) NIB : 11.25.11.04.00689 Letak Tanah MUDAL</p>	<p>g) PEMBUKUAN Wonosobo 18-12-2014 Kepala Kantor Pertanahan Kabupaten / Kota Wonosobo C.2 P.91 s.IV BPN RI ttd</p>
<p>c) ASAL HAK 1. <u>Konversi</u> 2. <u>Pemberian hak</u> <u>Dari Tanah Negara bekas Hak</u> <u>Tanah Milik Adat s.t.p.e.s.w</u> 3. <u>Pemecahan / Pemisahan /</u> <u>Penggabungan bidang</u></p>	<p>d) DASAR PENDAFTARAN 1. <u>Daftar Isian 202</u> Tgl. : No. : 2. <u>Surat Keputusan</u> <u>Kantah</u> <u>Tgl.</u> <u>Kab. Wonosobo</u> <u>No.</u> <u>SK No. 1002/HP/BPN-00.00/14</u> 3. <u>Pemohonan Pemecahan /</u> <u>Pemisahan / Penggabungan bidang</u> Tgl. : No. :</p>
<p>e) SURAT UKUR Tgl. : 28-11-2014 No. : 00052/Mudal/2014 Luas : 6.788 m²</p>	<p>h) PENERBITAN SERTIPIKAT Wonosobo 18-12-2014 Kepala Kantor Pertanahan Kabupaten / Kota Wonosobo  NIP : 19600827.198503.1.002</p>
<p>i) PENUNJUK <u>Dipergunakan Untuk Pertanian</u></p>	<p>AGUS SUPRIJANTO, SH NIP : 19600827.198503.1.002</p>

11.25.11.04.4.00031

NIB : 11251104.00689

SURAT UKUR

Nomor : 00052/Mudal/2014

SEBIDANG TANAH TERLEKAT DALAM

Provinsi : Jawa Tengah
 Kabupaten / Kota : Wonosobo
 Kecamatan : Mojotengah
 Desa / Kelurahan : Mudal
 Peta : Pendaftaran Nomor Peta Pendaftaran : 49.1-36.068-11-8
 Lembar : Kotak : D4

Keadaan Tanah : Sebidang tanah pertanian.

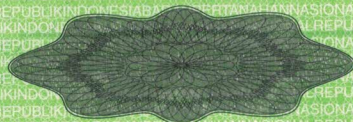
Tanda-tanda batas : Telah terpasang sesuai dengan Peraturan Pemerintah Nomor 24 Tahun 1997 jo Peraturan Menteri Negara Agraria/ Kepala Badan Pertanahan Nasional Nomor 3 Tahun 1997 Pasal 22 Ayat 1.

Luas : 6788 m2 (Enam Ribu Tujuh Ratus Delapan Puluh Delapan Meter Persegi)

Penunjukan dan penetapan batas : Batas-batas ditunjukkan oleh :

RINO AYATI, SE (pemohon/ kuasa pemohon) dan disetujui oleh pihak-pihak berbatasan.

Ditetapkan dan diukur oleh Widodo Juniarto.

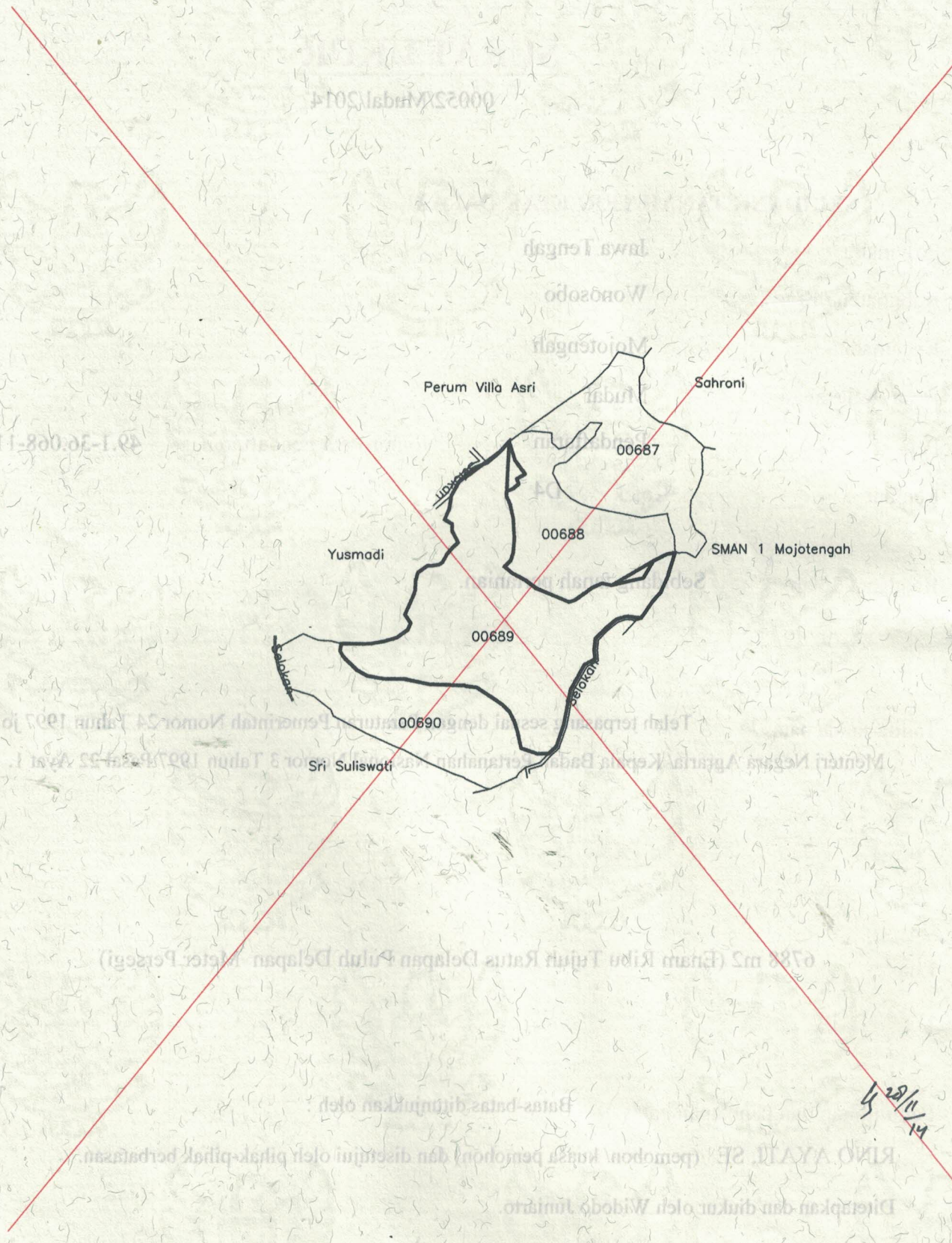


SKALA 1 : 2500

03000.40112241

0002574416412014

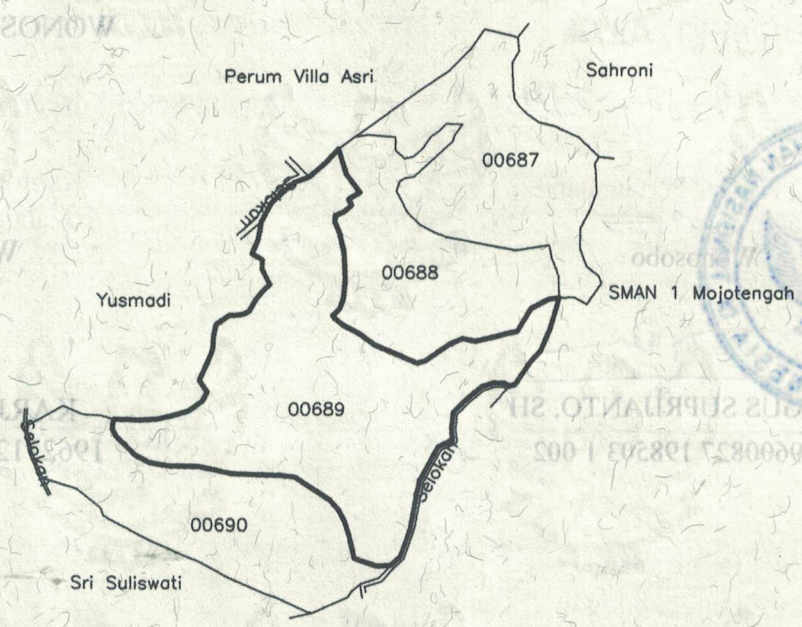
091-36068-11-8



PENJELASAN : batas tanah ini

28/11/14

SKALA 1 : 2500



PENJELASAN : _____

batas tanah ini

