


BADAN PERTANAHAN NASIONAL REPUBLIC INDONESIA




SERTIPIKAT (TANDA BUKTI HAK)

**KANTOR PERTANAHAN
KABUPATEN /KOTA**

WONOSOBO

| | | | | | | | | | | | | | | | | | | |
|---|---|---|---|---|---|---|---|---|---|---|---|---|---|---|---|---|---|---|
| 1 | 1 | • | 2 | 5 | • | 1 | 1 | • | 0 | 4 | • | 4 | • | 0 | 0 | 0 | 3 | 8 |
|---|---|---|---|---|---|---|---|---|---|---|---|---|---|---|---|---|---|---|

BADAN PERTANAHAN NASIONAL REPUBLIC INDONESIA



BPN RI

SERTIPIKAT

HAK : **PAKAWAN** No. **00038**

PROVINSI : **JAWA TENGAH**
KABUPATEN / KOTA : **WONOSOBO**

KECAMATAN : **MOJOTENGAH**
DESA / KELURAHAN : **MUDAL**

KANTOR PERTANAHAN
KABUPATEN / KOTA
WONOSOBO

DAFTAR ISIAN 307
No. **20360 / BPN / 14**
DAFTAR ISIAN 208
No. **10248 / BPN / 14**

11 • 25 • 11 • 04 • 4 • 00038

PENDAFTARAN - PERTAMA

Halaman :

a) HAK : **PAKAI**
 No : **00038**
 Desa / Kel. : **MUDAL**
 Tgl. berakhirnya hak :
 Untuk jangka waktu selama dipergunakan : **Tanggal lahir / akta pendirian**

f) NAMA PEMEGANG HAK :
PEMERINTAH KABUPATEN WONOSOBO

b) NIB : **11.25.11.04.00679**
 Letak Tanah :
MUDAL

g) PEMBUKUAN :
Wonosobo **19-12-2014**
 Kepala Kantor Pertanahan
Kabupaten / Kota
Wonosobo

c) ASAL HAK :
 1. **Konversi**
 2. **Pemberian hak**
Dari Tanah Negara bekas Hak
Tanah Milik Adat C.2/P.63 S.V
 3. **Pemecahan / Pemisahan /**
Penggabungan bidang

h) PENERBITAN SERTIPIKAT :
Wonosobo **19-12-2014**
 Kepala Kantor Pertanahan
Kabupaten / Kota
Wonosobo

d) DASAR PENDAFTARAN :
 1. **Daftar Isian 202**
 Tgl. :
 No. :
 2. **Surat Keputusan** **Kantah**
 Tgl. **09-12-2014** **Kab. Wonosobo**
 No. **SK. No 1024/HP/BPN-00.00/14**
 3. **Permohonan Pemecahan /**
Pemisahan / Penggabungan bidang
 Tgl. :
 No. :

AGUS SUPRIJANTO SH
 NIP **19600827 198503 1 002**
 h) PENERBITAN SERTIPIKAT :
Wonosobo **19-12-2014**
 Kepala Kantor Pertanahan
Kabupaten / Kota
Wonosobo

e) SURAT UKUR :
 Tgl. **28-11-2014**
 No. **00046/Mudal/2014**
 Luas. **1.335 m2**

AGUS SUPRIJANTO SH
 NIP **19600827 198503 1 002**

i) PENUNJUK :
Dipergunakan Untuk Pertanian.



BS 909092

DAFTAR ISIAN 207

11.25.11.04.4.00038

NIB : 11251104.00679

SURAT UKUR

Nomor : 00046/Mudal/2014

SEBIDANG TANAH TERLETAK DALAM

Provinsi : Jawa Tengah

Kabupaten / Kota : Wonosobo


Kecamatan : Mojotengah

Desa/Kelurahan : Mudal

Peta : Pendaftaran Nomor Peta Pendaftaran : 49.1-36.068-15-6

Lembar : Kotak : E4

Keadaan Tanah : Sebidang tanah pertanian.



Tanda-tanda batas : Telah terpasang sesuai dengan Peraturan Pemerintah Nomor 24 Tahun 1997 jo Peraturan Menteri Negara Agraria/ Kepala Badan Pertanahan Nasional Nomor 3 Tahun 1997 Pasal 22 Ayat 1.

Luas : 1335 m2 (Seribu Tiga Ratus Tiga Puluh Lima Meter Persegi)

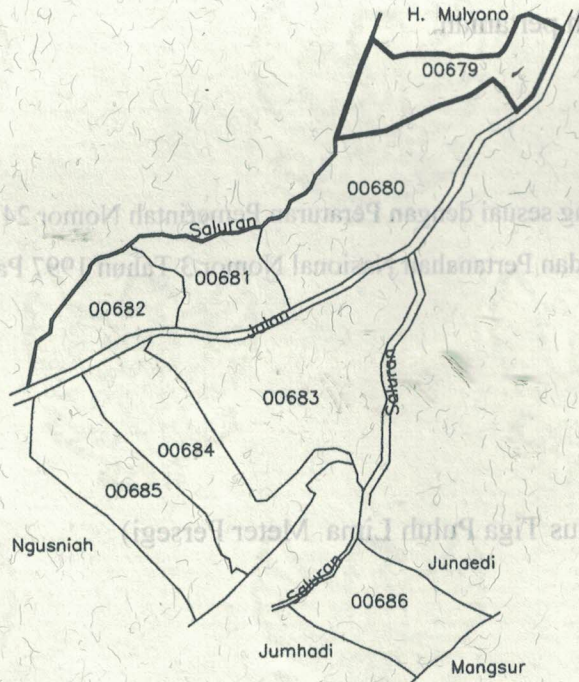
Penunjukan dan penetapan batas : Batas-batas ditunjukkan oleh :

RINO AYATI, SE (pemohon/ kuasa pemohon) dan disetujui oleh pihak-pihak berbatasan.

Ditetapkan dan diukur oleh **Suharyanto, A.Ptnh.**



SKALA 1 : 2500



PENJELASAN : batas tanah ini

