

# BADAN PERTANAHAN NASIONAL REPUBLIK INDONESIA




## SERTIPIKAT (TANDA BUKTI HAK)

**KANTOR PERTANAHAN  
KABUPATEN / KOTA**

**WONOSOBO**

1 1 2 5 • 1 1 • 0 4 • 4 • 0 0 0 3 9

# BADAN PERTANAHAN NASIONAL REPUBLIK INDONESIA



## SERTIPIKAT

HAK : **PAKAI** No. **00039**

PROVINSI : **JAWA TENGAH**

KABUPATEN / KOTA : **WONOSOBO**

KECAMATAN : **MOJOTENGAH**

DESA / KELURAHAN : **MUDAL**

DAFTAR ISIAN 307

No. **20361 / BPN / 14**

DAFTAR ISIAN 208

No. **10249 / BPN / 14**

**KANTOR PERTANAHAN  
KABUPATEN / KOTA  
WONOSOBO**

11 • 25 • 11 • 04 • 4 • 00039

**PENDAFTARAN - PERTAMA**

Halaman :

<p>a) <b>HAK</b> : <b>PAKAI</b>                  No. : <b>00039</b>                  Desa / Kel. : <b>MUDAL</b>                  Tgl. berakhirnya hak :                  Untuk jangka waktu selama dipergunakan :</p>	<p>f) <b>NAMA PEMEGANG HAK</b>  <b>PEMERINTAH KABUPATEN WONOSOBO</b>                  Tanggal lahir / akta pendirian</p>
<p>b) <b>NIB</b> : <b>11.25.11.04.00681</b>                  Letak Tanah  <b>MUDAL</b></p>	<p>g) <b>PEMBUKUAN</b>  <b>Wonosobo</b> <b>19-12-2014</b>                  Kepala Kantor Pertanahan                  Kabupaten / Kota  <b>Wonosobo</b></p>
<p>c) <b>ASAL HAK</b>                  1. <b>Konversi</b>                  2. <b>Pemberian hak</b>                  Dari Tanah Negara bekas Hak                  Tanah Milik Adat C.2.P.63 S.V                  3. <b>Pemecahan / Pemisahan /</b>  <b>Penggabungan bidang</b></p>	<p><b>BPN RI</b>                  ttd  <b>AGUS SUPRIJANTO SH</b>                  NIP  <b>19600827 198503 1 002</b>                  h) <b>PENERBITAN SERTIPIKAT</b>  <b>Wonosobo</b> <b>19-12-2014</b>                  Kepala Kantor Pertanahan                  Kabupaten / Kota  <b>Wonosobo</b></p>
<p>d) <b>DASAR PENDAFTARAN</b>                  1. <b>Daftar Isian 202</b>                  Tgl. <b>09-12-2014</b> Kab. <b>Wonosobo</b>                  No. <b>SK. No. 1026/HP/BPN-00/00/14</b>                  2. <b>Surat Keputusan KaKantah</b>                  Tgl. <b>09-12-2014</b> Kab. <b>Wonosobo</b>                  No. <b>SK. No. 1026/HP/BPN-00/00/14</b>                  3. <b>Pemohonan Pemecahan /</b>  <b>Pemisahan / Penggabungan bidang</b>                  Tgl.                  No.</p>	<p><b>AGUS SUPRIJANTO SH</b>                  NIP  <b>19600827 198503 1 002</b></p>
<p>e) <b>SURAT UKUR</b>                  Tgl. <b>28-11-2014</b>                  No. <b>00048/Mudal/2014</b>                  Luas. <b>1.063 m<sup>2</sup></b></p>	<p><b>AGUS SUPRIJANTO SH</b>                  NIP  <b>19600827 198503 1 002</b></p>
<p>i) <b>PENUNJUK</b>  <b>Dipergunakan Untuk Pertanian</b></p>	<p><b>AGUS SUPRIJANTO SH</b>                  NIP  <b>19600827 198503 1 002</b></p>



*Handwritten signature in blue ink.*

11.25.11.04.4.00039

NIB : 11251104.00681

SURAT UKUR

Nomor : 00048/Mudal/2014

SEBIDANG TANAH TERLEKAT DALAM

Provinsi : Jawa Tengah

Kabupaten / Kota : Wonosobo

Kecamatan : Mojotengah

Desa / Kelurahan : Mudal

Peta : Pendaftaran Nomor Peta Pendaftaran : 49.1-36.068-15-6

Lembar : Kotak : D3

Keadaan Tanah : Sebidang tanah pertanian.

Tanda-tanda batas : Telah terpasang sesuai dengan Peraturan Pemerintah Nomor 24 Tahun 1997 jo Peraturan


Menteri Negara Agraria/ Kepala Badan Pertanahan Nasional Nomor 3 Tahun 1997 Pasal 22 Ayat 1

Luas : 1083 m2 (Seribu Delapan Puluh Tiga Meter Persegi)

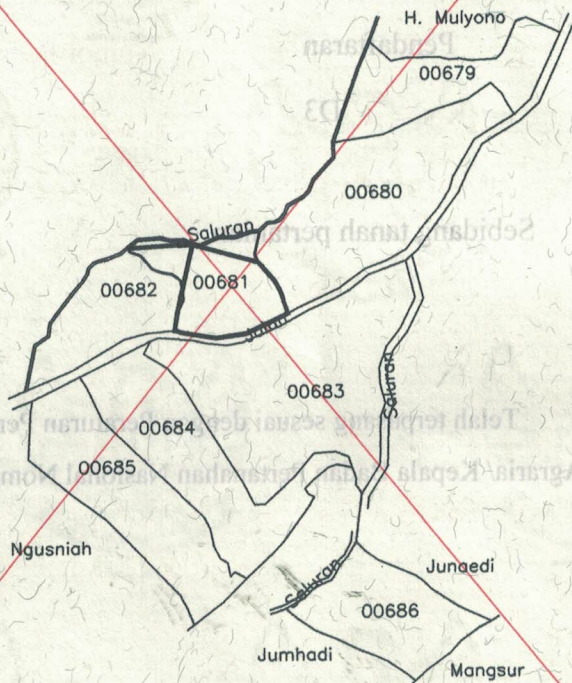

Penunjukan dan penetapan batas : Batas-batas ditunjukkan oleh :

RINO AYATI, SE (pemohon/ kuasa pemohon) dan disetujui oleh pihak-pihak berbatasan.

Ditetapkan dan diukur oleh Suharyanto, A.Ptnh.



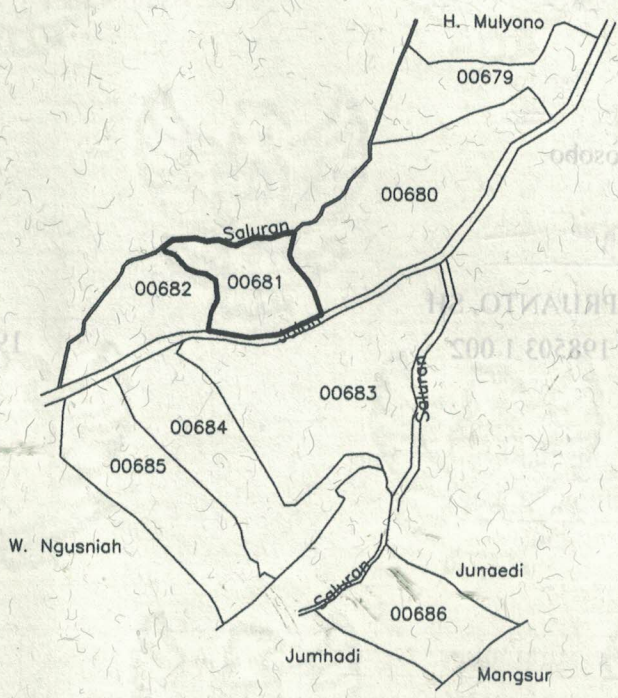
SKALA 1 : .....2500.....



11/28/14

PENJELASAN : ..... batas tanah ini

SKALA 1 : ..... 2500



PENJELASAN : \_\_\_\_\_ batas tanah ini

