

# BADAN PERTANAHAN NASIONAL REPUBLIK INDONESIA




## SERTIPIKAT (TANDA BUKTI HAK)

**KANTOR PERTANAHAN  
KABUPATEN / KOTA**

**WONOSOBO**

11 • 25 • 11 • 04 • 4 • 00043

# BADAN PERTANAHAN NASIONAL REPUBLIK INDONESIA



BPN RI

## SERTIPIKAT

HAK : **PAKAI** No. **00043**

PROVINSI : **JAWA TENGAH**

KABUPATEN / KOTA : **WONOSOBO**

KECAMATAN : **MOJOTENGAH**

DESA / KELURAHAN : **MUDAL**

KANTOR PERTANAHAN

KABUPATEN / KOTA

WONOSOBO

DAFTAR ISIAN 307

No. **20365 / BPN / 14**

DAFTAR ISIAN 208

No. **10253 / BPN / 14**

11 • 25 • 11 • 04 • 4 • 00043

PENDAFTARAN - PERTAMA

Halaman

a) HAK : **PAKAI**  
No. : **00043**  
Desa / Kel. : **MUDAL**  
Tgl. berakhirnya hak :  
Untuk jangka waktu selama dipergunakan

f) NAMA PEMEGANG HAK  
**PEMERINTAH KABUPATEN WONOSOBO**  
**Tanggal lahir / akta pendirian**

b) NIB : **11.25.11.04.00684**  
Letak Tanah  
**MUDAL**

g) PEMBUKUAN  
**Wonosobo** **19-12-2014**  
**Kepala Kantor Pertanahan**  
**Kabupaten / Kota**  
**Wonosobo**

c) ASAL HAK  
1. ~~Konversi~~  
2. **Pemberian hak**  
**Dari Tanah Negara bekas Hak**  
**Tanah Milik Adat C.2 P.63 S.V**  
3. **Remecahan / Pemisahan /**  
**Penggabungan bidang**

**BPNRI**  
**tttd**  
**AGUS SUPRIJANTO, SH**  
**NIP**  
**19600827 198503 1 002**

d) DASAR PENDAFTARAN  
1. **Daftar Isian 202**  
Tgl. **09-12-2014**  
No. **SK. No.1069/HP/BPN-DD.00/14**  
2. **Surat Keputusan**  
Tgl. **09-12-2014**  
No. **SK. No.1069/HP/BPN-DD.00/14**  
3. **Permohonan Pemecahan /**  
**Pemisahan / Penggabungan bidang**  
Tgl.  
No.

**AGUS SUPRIJANTO, SH**  
**NIP**  
**19600827 198503 1 002**  
h) PENERBITAN SERTIPIKAT  
**Wonosobo** **19-12-2014**  
**Kepala Kantor Pertanahan**  
**Kabupaten / Kota**  
**Wonosobo**

e) SURAT UKUR  
Tgl. **28-11-2014**  
No. **00065/Mudal/2014**  
Luas. **2.119 m2**

**AGUS SUPRIJANTO, SH**  
**NIP**  
**19600827 198503 1 002**

i) PENUNJUK  
**Dipergunakan Untuk Peranian**

**AGUS SUPRIJANTO, SH**  
**NIP**  
**19600827 198503 1 002**



BS 909098

DAFTAR ISIAN 207

11	•	25	•	11	•	04	•	1	•	00043
----	---	----	---	----	---	----	---	---	---	-------

NIB : 11251104.00684

# SURAT UKUR

Nomor : 00065/Mudal/2014

## SEBIDANG TANAH TERLETAK DALAM

Provinsi : Jawa Tengah

Kabupaten / Kota : Wonosobo

Kecamatan : Mojotengah

Desa / Kelurahan : Mudal

Peta : Pendaftaran Nomor Peta Pendaftaran : 49-1-36.068-15-6

Lembar : Kotak : D2

Keadaan Tanah : Sebidang tanah pertanian.

Tanda-tanda batas : Telah terpasang sesuai dengan Peraturan Pemerintah Nomor 24 Tahun 1997 jo Peraturan

Menteri Negara Agraria/ Kepala Badan Pertanahan Nasional Nomor 3 Tahun 1997 Pasal 22 Ayat 1.

Luas : 2119 m2 (Dua Ribu Seratus Sembilan belas Meter Persegi)

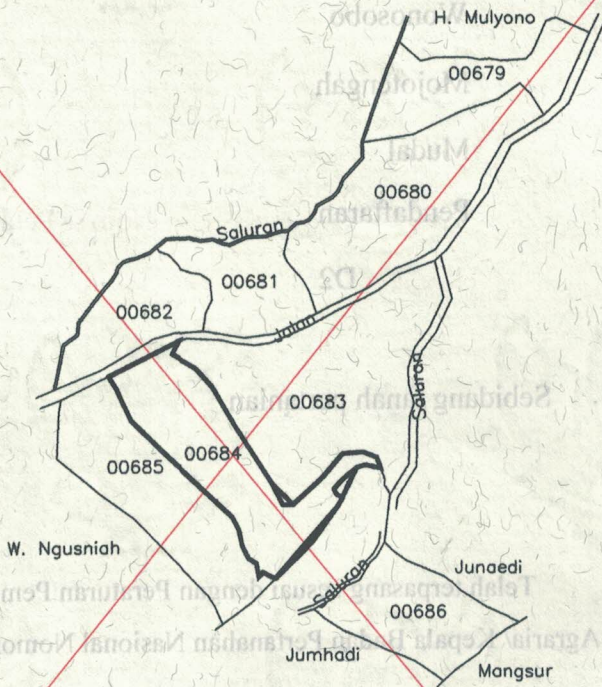

Penunjukan dan penetapan batas : Batas-batas ditunjukkan oleh :

**RINO AYATI, SE** (pemohon/ kuasa pemohon) dan disetujui oleh pihak-pihak berbatasan.

Ditetapkan dan diukur oleh **Sunaryo, SH.**



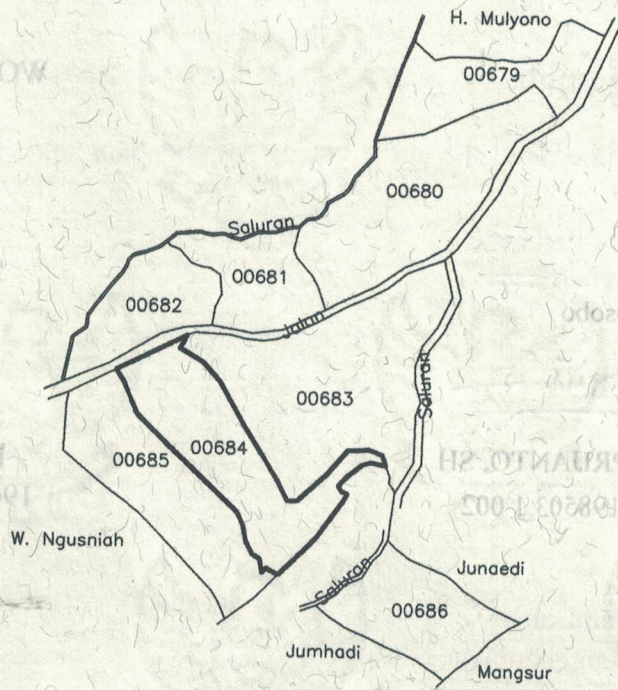
SKALA 1 : ..... 2500 .....



15/20/11  
19

PENJELASAN : ..... batas tanah ini

SKALA 1 : ..... 2500



PENJELASAN : \_\_\_\_\_

batas tanah ini

Hal lain - lain :

Daftar Isian 302 tgl.

28-11-2013

No.

5095/2013

Daftar Isian 307 tgl.

No.

Tanggal Penomoran Surat Ukur

UNTUK SERTIPIKAT

WONOSOBO, 28/11/2014

Wonosobo, 10-12-2014

Kepala Seksi Survei, Pengukuran dan Pemetaan



Kepala Kantor Pertanahan  
Kabupaten / Kota  
Wonosobo

Kantor Pertanahan  
Kabupaten / Kota  
Wonosobo

BPN RI

*Agus Suprijanto*

AGUS SUPRIJANTO, SH

NIP 19600827 198503 1 002

ttd

KARJONO, A.Ptuh

NIP 19621120 198203 1 001

Pemisahan

Lihat surat ukur: Penggabungan

Pengganti

Nomor :

Nomor hak :

Dikeluarkan surat ukur		Nomor	Sisa luas
Tanggal	Nomor	hak	
		Luas	

Sisanya diuraikan dalam surat ukur Nomor :

Nomor hak :