

# BADAN PERTANAHAN NASIONAL REPUBLIC INDONESIA



## SERTIPIKAT (TANDA BUKTI HAK)


**KANTOR PERTANAHAN  
KABUPATEN / KOTA**

**WONOSOBO**

11 • 25 • 11 • 04 • 4 • 00029

Bengkok Bayan Pandansari (6logah)

# BADAN PERTANAHAN NASIONAL REPUBLIK INDONESIA



**BPN RI**

## SERTIPIKAT

**HAK : PAKAI No. 00029**

**PROVINSI : JAWA TENGAH**  
**KABUPATEN / KOTA : WONOSOBO**

**KECAMATAN : MOJOTENGAH**

**D-E-S-A / KELURAHAN : MUDAL**

**KANTOR PERTANAHAN  
KABUPATEN /KOTA  
WONOSOBO**

**DAFTAR ISIAN 307**  
**No. 20326 / BPN / 14**  
**DAFTAR ISIAN 208**  
**No. 10277 / BPN / 14**

11 • 25 • 11 • 04 • 4 • 0029

**PENDAFTARAN PERTAMA**

Halaman :

<p>a) <b>HAK :</b> <b>PAKAI</b>                  No. : <b>00029</b>                  Desa / Kel. : <b>MUDAL</b>                  Tgl. berakhirnya hak :                  Untuk jangka waktu selama dipergunakan</p>	<p>f) <b>NAMA PEMEGANG HAK</b>  <b>PEMERINTAH KABUPATEN WONOSOBO</b>                  Tanggal lahir / akta pendirian</p>
<p>b) <b>NIB</b> : <b>11.25.11.04.00687</b>                  Letak Tanah  <b>MUDAL</b></p>	<p>g) <b>PEMBUKUAN</b>  <b>Wonoso</b> <b>18-12-2014</b>                  Kepala Kantor Pertanahan                  Kabupaten / Kota  <b>Wonoso</b></p>
<p>c) <b>ASAL HAK</b>                  1. <b>Konversi</b>                  2. <b>Pemberian hak</b>                  Dari Tanah Negara bekas Hak                  Tanah Milik Adat <b>63 P.08 S.V.</b>                  3. <b>Pemecahan / Pemisahan /</b>                  Penggabungan bidang</p>	<p>h) <b>PENERBITAN SERTIPIKAT</b>  <b>Wonoso</b> <b>18-12-2014</b>                  Kepala Kantor Pertanahan                  Kabupaten / Kota  <b>Wonoso</b></p>
<p>d) <b>DASAR PENDAFTARAN</b>                  1. <b>Daftar Isian 202</b>                  Tgl.                  No.                  2. <b>Surat Keputusan</b> <b>Kantah</b>                  Tgl. <b>09-12-2014</b> <b>Kab. Wonoso</b>                  No. <b>SK. No. 1000/HP/BPN-00.00/14</b>                  3. <b>Permohonan Pemecahan /</b>  <b>Pemisahan / Penggabungan bidang</b>                  Tgl.                  No.</p>	<p><b>AGUS SUPRIJANTO SH</b>                  NIP <b>19600827.198503.1.002</b>  <b>h) PENERBITAN SERTIPIKAT</b>  <b>Wonoso</b> <b>18-12-2014</b>                  Kepala Kantor Pertanahan                  Kabupaten / Kota  <b>Wonoso</b></p>
<p>e) <b>SURAT UKUR</b>                  Tgl. <b>28-11-2014</b>                  No. <b>00050/Mudal/2014</b>                  Luas. <b>3.337 m2</b></p>	<p><b>AGUS SUPRIJANTO SH</b>                  NIP <b>19600827.198503.1.002</b></p>
<p>i) <b>PENUNJUK</b>  <b>Dipergunakan Untuk Pertanian</b></p>	<p><b>AGUS SUPRIJANTO SH</b>                  NIP <b>19600827.198503.1.002</b></p>



11.25.11.09.4.00029

NIB : 11251104.00687

SURAT UKUR

Nomor : 00050/Mudal/2014

SEBIDANG TANAH TERLETAK DALAM

Provinsi : Jawa Tengah

Kabupaten / Kota : Wonosobo

Kecamatan : Mojotengah

Desa / Kelurahan : Mudal

Peta : Pendaftaran Nomor Peta Pendaftaran : 49.1-36.068-11-8

Lembar : Kotak : D5

Keadaan Tanah : Sebidang tanah pertanian.

Tanda-tanda batas : Telah terpasang sesuai dengan Peraturan Pemerintah Nomor 24 Tahun 1997 jo Peraturan


Menteri Negara Agraria/ Kepala Badan Pertanahan Nasional Nomor 3 Tahun 1997 Pasal 22 Ayat 1.

Luas : 3337 m2 (Tiga Ribu Tiga Ratus Tiga Puluh Tujuh Meter Persegi)

Penunjukan dan penetapan batas : Batas-batas ditunjukkan oleh :

RINO AYATI, SE (pemohon/ kuasa pemohon) dan disetujui oleh pihak-pihak berbatasan

Ditetapkan dan diukur oleh Sunaryo, SH.

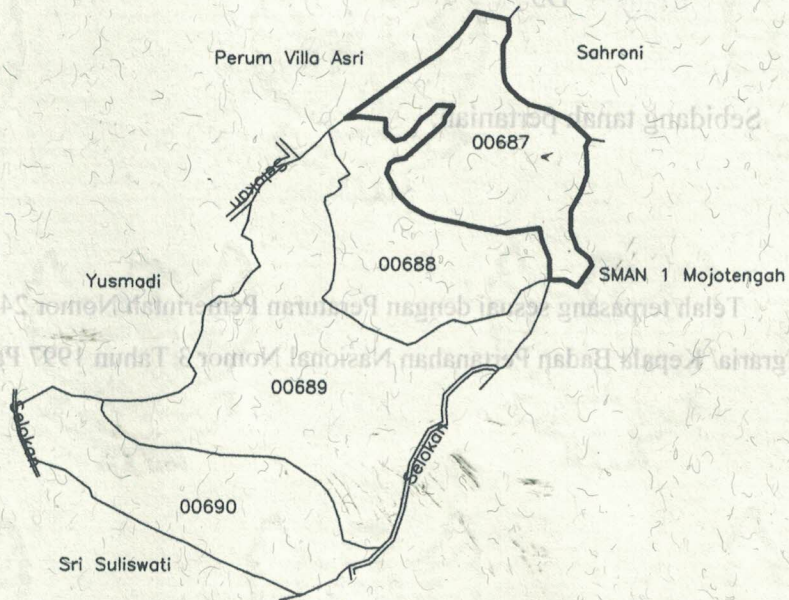


SKALA 1 : ..... 2500 .....

17251104.00087

000507.0000014

49-1-36-068-11-8



Koordinat titik tengah : XYCen

PENJELASAN : ..... batas tanah ini

