

BADAN PERTANAHAN NASIONAL REPUBLIK INDONESIA




SERTIPIKAT (TANDA BUKTI HAK)

**KANTOR PERTANAHAN
KABUPATEN / KOTA**

WONOSOBO

11 • 25 • 11 • 04 • 4 • 00050

BADAN PERTANAHAN NASIONAL REPUBLIK INDONESIA



BPN RI

SERTIPIKAT

HAK : **PAKAI** No. **00050**

PROVINSI : **JAWA TENGAH**

KABUPATEN / KOTA : **WONOSOBO**

KECAMATAN : **MOJOTENGAH**

DESA / KELURAHAN : **MUDAL**

KANTOR PERTANAHAN

KABUPATEN / KOTA

WONOSOBO

DAFTAR ISIAN 307

No. **20372 / BPN / 14**

DAFTAR ISIAN 208

No. **10260 / BPN / 14**

11 • 25 • 11 • 04 • 4 • 00050

PENDAFTARAN - PERTAMA

Halaman :

<p>a) HAK : PAKAI No. 00050 Desa / Kel. MUDAL Tgl berakhirnya hak : Untuk jangka waktu selama dipergunakan</p>	<p>d) NAMA PEMEGANG HAK PEMERINTAH KABUPATEN WONOSOBO Tanggal lahir / akta pendirian</p>
<p>b) NIB 11.25.11.04.00673 Letak Tanah MUDAL</p> <p>c) ASAL HAK 1. Konversi 2. Pemberian hak Dan Tanah Negara bekas Hak Tanah Milik Adat C.4 P.39 D.III 3. Pemecahan / Pemisahan / Penggabungan bidang</p>	<p>g) PEMBUKUAN 19.12.2014 Wonosobo Kepala Kantor Pertanahan Kabupaten / Kota Wonosobo</p>
<p>d) DASAR PENDAFTARAN 1. Daftar Isian 202 Tgl. No. 2. Surat Keputusan Kab. Kantah Tgl. 09-12-2014 No. SK. No. 1025/HP/BPN-00.00/14 3. Permohonan Pemecahan / Pemisahan / Penggabungan bidang Tgl. No.</p>	<p>AGUS SUPRIJANTO, SH NIP 19600827 198503 1 002 h) PENERBITAN SERTIPIKAT 19.12.2014 Wonosobo Kepala Kantor Pertanahan Kabupaten / Kota Wonosobo</p>
<p>e) SURAT UKUR Tgl. 28-11-2014 No. 00040/Mudal/2014 Luas. 6.174 m²</p>	<p>AGUS SUPRIJANTO, SH NIP 19600827 198503 1 002</p>
<p>i) PENUNJUK Dipergunakan Untuk Pertanian</p>	



BS 909093

DAFTAR ISIAN 207

11.25.11.04.4.00050

NIB : 11251104.00673

SURAT UKUR

Nomor : 00040/Mudal/2014

SEBIDANG TANAH TERLETAK DALAM

Provinsi : Jawa Tengah

Kabupaten / Kota : Wonosobo

Kecamatan : Mojotengah

Desa/Kelurahan : Mudal

Peta : Pendaftaran Nomor Peta Pendaftaran : 49.1-37.068-13-7

Lembar : Kotak : A4

Keadaan Tanah : Sebidang tanah pertanian.

Tanda-tanda batas : Telah terpasang sesuai dengan Peraturan Pemerintah Nomor 24 Tahun 1997 jo Peraturan

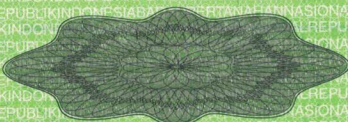
Menteri Negara Agraria/ Kepala Badan Pertanahan Nasional Nomor 3 Tahun 1997 Pasal 22 Ayat 1.

Luas : 6174 m2 (Enam Ribu Seratus Tujuh Puluh Empat Meter Persegi)

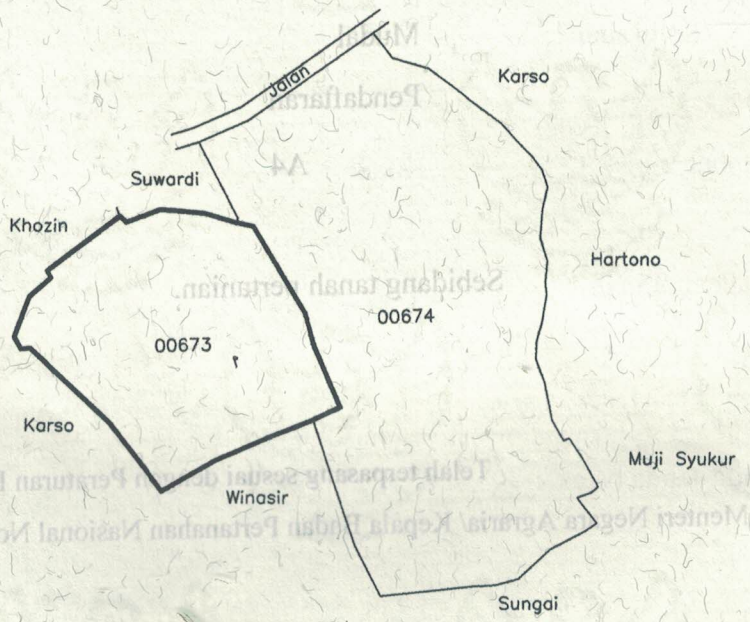
Penunjukan dan penetapan batas : Batas-batas ditunjukkan oleh :

RINO AYATI, SE (pemohon/ kuasa pemohon) dan disetujui oleh pihak-pihak berbatasan.

Ditetapkan dan diukur oleh Sunaryo, SH.



SKALA 1 :2500



PENJELASAN : batas tanah ini

