

BADAN PERTANAHAN NASIONAL REPUBLIK INDONESIA




SERTIPIKAT (TANDA BUKTI HAK)

**KANTOR PERTANAHAN
KABUPATEN / KOTA**

WONOSOBO

11 • 25 • 11 • 04 • 4 • 00017

BADAN PERTANAHAN NASIONAL REPUBLIC INDONESIA



BPN RI

SERTIPIKAT

HAK : **PAKAI** No. **00017**

PROVINSI : **JAWA TENGAH**

KABUPATEN / KOTA : **WONOSOBO**

KECAMATAN : **MOJOTENGAH**

DESA / KELURAHAN : **MUDAL**

KANTOR PERTANAHAN
KABUPATEN / KOTA
WONOSOBO

DAFTAR ISIAN 307

No. **20314 / BPN / 14**

DAFTAR ISIAN 208

No. **10215 / BPN / 14**

11 • 25 • 11 • 04 • 4 • 00017

PENDAFTARAN - PERTAMA

Halaman : 1

<p>a) HAK : PAKAI No. : 00017 Desa / Kel. : MUDAL Tgl. berakhirnya hak : Untuk jangka waktu selama dipergunakan :</p>	<p>f) NAMA PEMEGANG HAK PEMERINTAH KABUPATEN WONOSOBO Tanggal lahir / akta pendirian :</p>
<p>b) NIB : 11.25.11.04.00674 Letak Tanah : MUDAL</p>	<p>g) PEMBUKUAN Wonosobo 18-12-2014 Kepala Kantor Pertanahan Kabupaten / Kota Wonosobo</p>
<p>c) ASAL HAK 1. Konversi 2. Pemberian hak Dan Tanah Negara bekas Hak Tanah Milik Adat C-4 P.39 D.III, 3. Pemecahan / Pemisahan / Penggabungan bidang</p>	<p>g) PEMBUKUAN Wonosobo 18-12-2014 Kepala Kantor Pertanahan Kabupaten / Kota Wonosobo BPN RI tttd</p>
<p>d) DASAR PENDAFTARAN 1. Daftar Isian 202 Tgl. : No. : 2. Surat Keputusan Ra Kantah Tgl. : 09-12-2014 Kab. Wonosobo No. : SK. No. 1012/HP/BPN-00.00/14 3. Permohonan Pemecahan / Pemisahan / Penggabungan bidang Tgl. : No. :</p>	<p>AGUS SUPRIJANTO, SH NIP : 19600827 198503 1 002 h) PENERBITAN SERTIPIKAT Wonosobo 18-12-2014 Kepala Kantor Pertanahan Kabupaten / Kota Wonosobo</p>
<p>e) SURAT UKUR Tgl. : 28-11-2014 No. : 00041/Mudal/2014 Luas : 14.050 m²</p>	<p>AGUS SUPRIJANTO, SH NIP : 19600827 198503 1 002</p>
<p>i) PENUNJUK Dipergunakan Untuk Pertanian.</p>	<p>AGUS SUPRIJANTO, SH NIP : 19600827 198503 1 002</p>



BS 909140

DAFTAR ISIAN 207

11.25.11.04.4.00017

NIB : 11251104.00674

SURAT UKUR

Nomor : ~~00041/2014~~ 00041/Mudal/2014

SEBIDANG TANAH TERLETAK DALAM

- Provinsi : Jawa Tengah
Kabupaten / Kota : Wonosobo
Kecamatan : Mojotengah
Desa/Kelurahan : Mudal
Peta : Pendaftaran Nomor Peta Pendaftaran : 49-1-37.068-13-7
Lembar : Kotak : B4


Keadaan Tanah : Sebidang tanah pertanian.

Tanda-tanda batas : Telah terpasang sesuai dengan Peraturan Pemerintah Nomor 24 Tahun 1997 jo Peraturan Menteri Negara Agraria/ Kepala Badan Pertanahan Nasional Nomor 3 Tahun 1997 Pasal 22 Ayat 1.

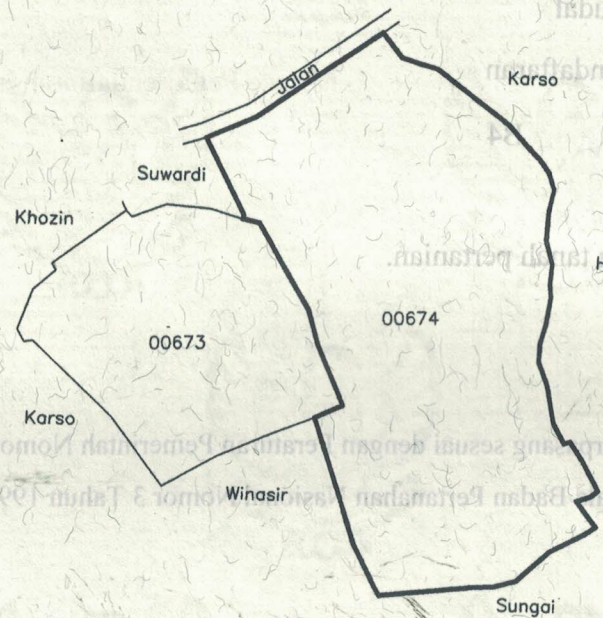
Luas : 14050 m2 (Empat Belas Ribu Lima Puluh Meter Persegi)

Penunjukan dan penetapan batas : Batas-batas ditunjukkan oleh : RINO AYATI, SE (pemohon/ kuasa pemohon) dan disetujui oleh pihak-pihak berbatasan.

Ditetapkan dan diukur oleh Widodo Juniarto.



SKALA 1 :2500.....



PENJELASAN : batas tanah ini

