


BADAN PERTANAHAN NASIONAL REPUBLIK INDONESIA



SERTIPIKAT (TANDA BUKTI HAK)




**KANTOR PERTANAHAN
KABUPATEN / KOTA**

WONOSOBO

1 1 • 2 5 • 1 1 • 0 4 • 4 • 0 0 0 4 0

BADAN PERTANAHAN NASIONAL REPUBLIK INDONESIA



BPN RI

SERTIPIKAT

HAK : **PAKAI**

No. **00040**

PROVINSI :

JAWA TENGAH

KABUPATEN / KOTA :

WONOSOBO

KECAMATAN :

MOJOTENGAH

DESA / KELURAHAN :

MUDAL

KANTOR PERTANAHAN
KABUPATEN / KOTA
WONOSOBO

DAFTAR ISIAN 307

No. **20362 / BPN / 14**


DAFTAR ISIAN 208

No. **10250 / BPN / 14**

11 • 25 • 11 • 04 • 4 • 00040

PENDAFTARAN - PERTAMA

Halaman :

<p>a) HAK PAKAI No. 00040 Desa / Kel. MUDAL Tgl berakhirnya hak : Untuk jangka waktu selama dipergunakan</p>	<p>f) NAMA PEMEGANG HAK PEMERINTAH KABUPATEN WONOSOBO Tanggal lahir / akta pendirian</p>
<p>b) NIB 11.25.11.04.00680 Letak Tanah MUDAL</p>	
<p>c) ASAL HAK 1. Konversi 2. Pemberian hak Dan Tanah Negara bekas Hak Tanah Milik Adat C-4 P-64 S.V C.2 3. Pemecahan / Pemisahan / Penggabungan bidang</p>	<p>g) PEMBUKUAN Wonosobo 19-12-2014 Kepala Kantor Pertanahan Kabupaten / Kota Wonosobo Sub. BPN RI</p>
<p>d) DASAR PENDAFTARAN 1. Daftar Isian 202 Tgl. 09-12-2014 No. SK. No. 1027/HP/BPN-00.00/14 2. Surat Keputusan Ka. Kantor Kab. Wonosobo Tgl. 09-12-2014 No. SK. No. 1027/HP/BPN-00.00/14 3. Permohonan Pemecahan / Pemisahan / Penggabungan bidang Tgl. No.</p>	<p>AGUS SUPRIJANTO, SH NIP 19600827 198503 1 002 h) PENERBITAN SERTIPIKAT Wonosobo 19-12-2014 Kepala Kantor Pertanahan Kabupaten / Kota Wonosobo</p>
<p>e) SURAT UKUR Tgl. 28-11-2014 No. 00047/Mudal/2014 Luas 2.648 m2</p>	<p> AGUS SUPRIJANTO, SH NIP 19600827 198503 1 002</p>
<p>i) PENUNJUK Dipergunakan Untuk Pertanian.</p>	

11.25.11.04.4.00040

NIB : 11251104.00680

SURAT UKUR

Nomor : 00047/Mudal/2014

SEBIDANG TANAH TERLETAK DALAM

Provinsi : Jawa Tengah

Kabupaten / Kota : Wonosobo

Kecamatan : Mojotengah

Desa / Kelurahan : Mudal

Peta : Pendaftaran Nomor Peta Pendaftaran : 49.1-36.068-15-6

Lembar : Kotak : E3

Kadaan Tanah : Sebidang tanah pertanian.

Tanda-tanda batas : Telah terpasang sesuai dengan Peraturan Pemerintah Nomor 24 Tahun 1997 jo Peraturan

Menteri Negara Agraria/ Kepala Badan Pertanahan Nasional Nomor 3 Tahun 1997 Pasal 22 Ayat 1.


Luas : 2647 m2 (Dua Ribu Enam Ratus Empat Puluh Tujuh Meter Persegi)

2648 m2 (Dua Ribu Enam Ratus Empat Puluh Delapan Meter Persegi)

Penunjukan dan penetapan batas : Batas-batas ditunjukkan oleh :

RINO AYATI, SE (pemohon/ kuasa pemohon) dan disetujui oleh pihak-pihak berbatasan.

Ditetapkan dan diukur oleh Sunaryo, SH.



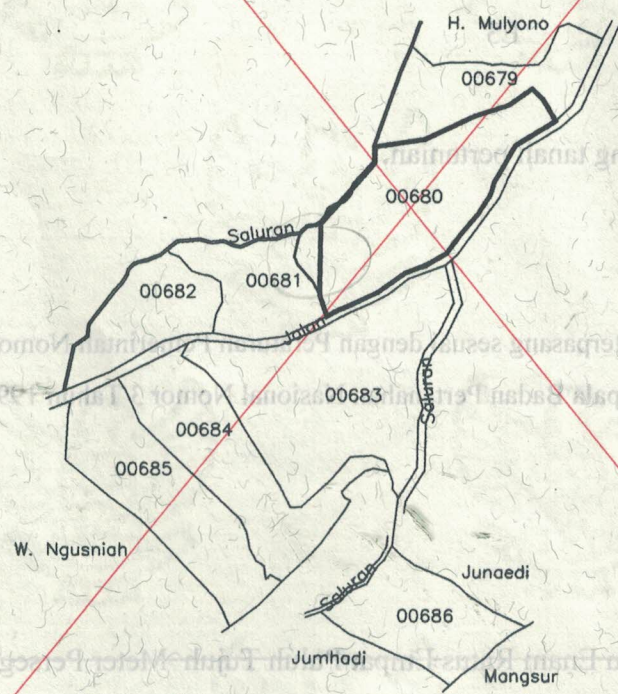
SKALA 1 : 2500

11521107.00680

00047/Mudal/2014

Jawa Tengah
Wonorejo
Mojokerto
Mudal
Pondokrejo

401-30.008-12-0

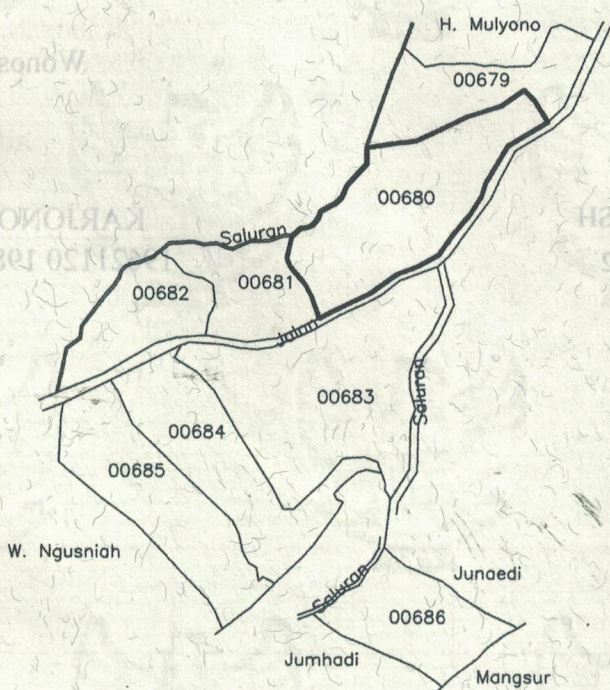


11/02/14

PENJELASAN : batas tanah ini

2500

SKALA 1 :



PENJELASAN : _____ batas tanah ini

