

BADAN PERTANAHAN NASIONAL REPUBLIK INDONESIA




SERTIPIKAT (TANDA BUKTI HAK)

**KANTOR PERTANAHAN
KABUPATEN / KOTA**

WONOSOBO

| | | | | | | | | | | | | | | | | | | |
|---|---|---|---|---|---|---|---|---|---|---|---|---|---|---|---|---|---|---|
| 1 | 1 | • | 2 | 5 | • | 1 | 1 | • | 0 | 4 | • | 4 | • | 0 | 0 | 0 | 4 | 1 |
|---|---|---|---|---|---|---|---|---|---|---|---|---|---|---|---|---|---|---|

BADAN PERTANAHAN NASIONAL REPUBLIC INDONESIA



BPN RI

SERTIPIKAT

HAK : **PAKAI** No. **00041**

PROVINSI : **JAWA TENGAH**

KABUPATEN / KOTA : **WONOSOBO**

KECAMATAN : **MOJOTENGAH**

DESA / KELURAHAN : **MUDAL**

KANTOR PERTANAHAN
KABUPATEN / KOTA

WONOSOBO

DAFTAR ISIAN 307
No. **20363 / BPN / 14**

DAFTAR ISIAN 208
No. **10251 / BPN / 14**

11 • 25 • 11 • 04 • 4 • 00041

PENDAFTARAN - PERTAMA

Halaman :

| | |
|--|--|
| <p>a) HAK : PAKAI No. : 00041 Desa / Kel. : MUDAL Tgl. berakhirnya hak : Untuk jangka waktu selama dipergunakan</p> | <p>f) NAMA PEMEGANG HAK PEMERINTAH KABUPATEN WONOSOBO Tanggal lahir / akta pendirian</p> |
| <p>b) NIB : 11.25.11.04.00682 Letak Tanah MUDAL</p> | |
| <p>c) ASAL HAK 1. Konversi 2. Pemberian hak Dari Tanah Negara bekas Hak Tanah Milik Adat C.2 P.63 S.V 3. Pemecahan / Pemisahan / Penggabungan bidang</p> | <p>g) PEMBUKUAN Wonosobo 19-12-2014 Kepala Kantor Pertanahan Kabupaten / Kota Wonosobo BPN RI tttd</p> |
| <p>d) DASAR PENDAFTARAN 1. Daftar Isian 209 Tgl. : No. : 2. Surat Keputusan Tgl. 09-12-2014 Kab. Wonosobo No. SK No 1028/HR/BPN-00.00/14 3. Permohonan Pemecahan / Pemisahan / Penggabungan bidang Tgl. : No. :</p> | <p>AGUS SUPRIJANTO SH NIP 19600827 198503 1 002 h) PENERBITAN SERTIFIKAT Wonosobo 19-12-2014 Kepala Kantor Pertanahan Kabupaten / Kota Wonosobo</p> |
| <p>e) SURAT UKUR Tgl. 28-11-2014 No. 00063/Mudal/2014 Luas. 1.154 m2</p> | <p>AGUS SUPRIJANTO SH NIP 19600827 198503 1 002</p> |
| <p>i) PENUNJUK Dipergunakan Untuk Peranian</p> | |



BS 909096

DAFTAR ISIAN 207

11.25.11.04.9.00041

NIB : 11251104.00682

SURAT UKUR

Nomor : 00063/Mudal/2014

SEBIDANG TANAH TERLETAK DALAM

Provinsi : Jawa Tengah
 Kabupaten / Kota : Wonosobo
 Kecamatan : Mojotengah
 Desa / Kelurahan : Mudal
 Peta : Pendaftaran Nomor Peta Pendaftaran : 49.1-36.068-15-6
 Lembar : Kotak : D3

Keadaan Tanah : Sebidang tanah pertanian.

Tanda-tanda batas : Telah terpasang sesuai dengan Peraturan Pemerintah Nomor 24 Tahun 1997 jo Peraturan

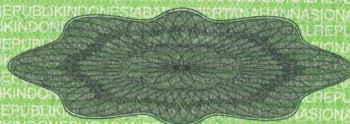
Menteri Negara Agraria/ Kepala Badan Pertanahan Nasional Nomor 3 Tahun 1997 Pasal 22 Ayat 1.

Luas : 1154 m2 (Seribu Seratus Lima Puluh Empat Meter Persegi)

Penunjukan dan penetapan batas : Batas-batas ditunjukkan oleh :

RINO AYATI, SE (pemohon/ kuasa pemohon) dan disetujui oleh pihak-pihak berbatasan.

Ditetapkan dan diukur oleh **Suharyanto, A.Ptnh.**

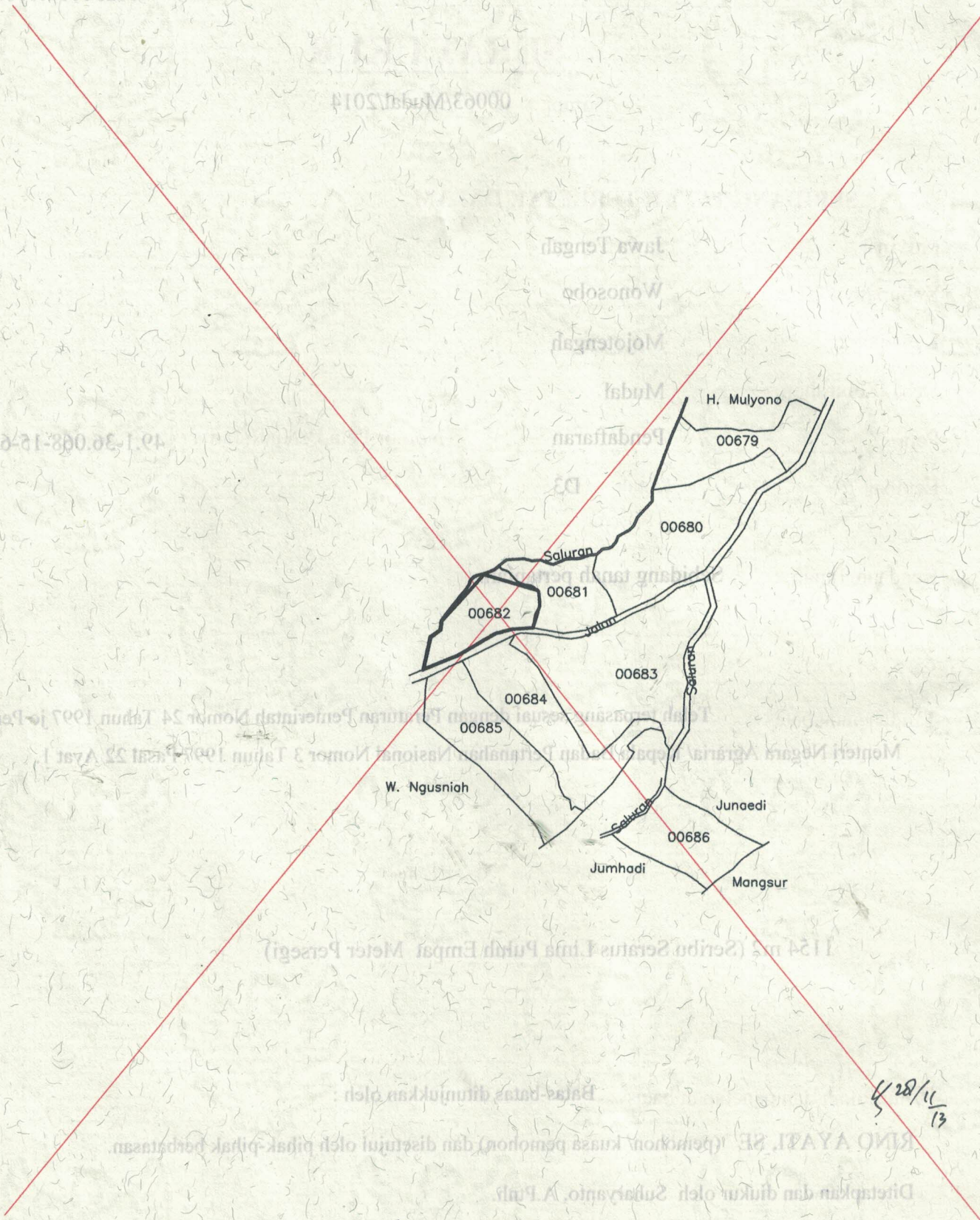


SKALA 1 : 2500

11521104.00682

00063/M/1971/2014

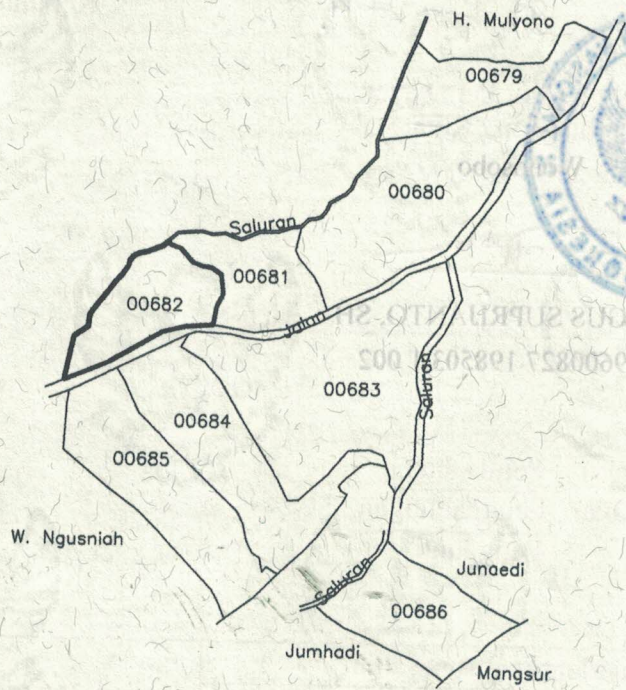
10-1-30-008-19-8



4/28/13

PENJELASAN : batas tanah ini

SKALA 1 : 2500



PENJELASAN : _____ batas tanah ini

