

BADAN PERTANAHAN NASIONAL REPUBLIK INDONESIA



SERTIPIKAT (TANDA BUKTI HAK)

**KANTOR PERTANAHAN
KABUPATEN / KOTA**

WONOSOBO

1	1	•	2	5	•	1	1	•	0	4	•	4	•	0	0	0	4	6
---	---	---	---	---	---	---	---	---	---	---	---	---	---	---	---	---	---	---

BADAN PERTANAHAN NASIONAL REPUBLIK INDONESIA



BPN RI

SERTIPIKAT

HAK : **PAKAI** No. **00046**

PROVINSI : **JAWA TENGAH**

KABUPATEN / KOTA : **WONOSOBO**

KECAMATAN : **MOJOTENGAH**

DESA / KELURAHAN : **MUDAL**

KANTOR PERTANAHAN
KABUPATEN / KOTA

WONOSOBO

DAFTAR ISIAN 307

No. REF **20368 / BPN / 14**

DAFTAR ISIAN 208


No. REF **10256 / BPN / 14**

11 • 25 • 11 • 04 • 4 • 00046

PENDAFTARAN - PERTAMA

Halaman: _____

<p>a) HAK: PAKAI No.: 00046 Desa / Kel.: MUDAL Tgl. berakhirnya hak: 30/12/2014 Untuk jangka waktu selama dipergunakan: _____</p>	<p>f) NAMA PEMEGANG HAK: PEMERINTAH KABUPATEN WONOSOBO Tanggal lahir / akta pendirian: _____</p>
<p>b) NIB: 11.25.11.04.00690 Letak Tanah: MUDAL</p>	<p>g) PEMBUKUAN: Wonosobo 19-12-2014 Kepala Kantor Pertanahan Kabupaten / Kota Wonosobo</p>
<p>c) ASAL HAK: 1. Konversi 2. Pemberian hak Dari Tanah Negara bekas Hak Tanah Milik Adat C.4 P.95 S.IV 3. Pemecahan / Pemisahan / Penggabungan bidang</p>	<p>h) PENERBITAN SERTIPIKAT: BPN RI AGUS SUPRIJANTO SH NIP 19600827-198503-1-002</p>
<p>d) DASAR PENDAFTARAN: 1. Daftar Istan 2002 Tgl. _____ No. _____ 2. Surat Keputusan Kantah Kab. Wonosobo Tgl. 09-12-2014 No. SK. No.1028/HP/BPN-00.00/14 3. Permohonan Pemecahan / Pemisahan / Penggabungan bidang Tgl. _____ No. _____</p>	<p>AGUS SUPRIJANTO SH NIP 19600827-198503-1-002 h) PENERBITAN SERTIPIKAT: Wonosobo, 19-12-2014 Kepala Kantor Pertanahan Kabupaten / Kota Wonosobo</p>
<p>e) SURAT UKUR: Tgl. 28-11-2014 No. 00067/Mudal/2014 Luas: 3.385 m2</p>	<p>AGUS SUPRIJANTO SH NIP 19600827-198503-1-002</p>
<p>i) PENUNJUK: Dipergunakan Untuk Pertanian.</p>	<p>_____</p>



BS 909101

DAFTAR ISTAN 207

11.025.11.04.400046

NIB : 11251104.00690

SURAT UKUR

Nomor : 00067/Mudal/2014

SEBIDANG TANAH TERLETAK DALAM

Provinsi : Jawa Tengah

Kabupaten / Kota : Wonosobo

Kecamatan : Mojotengah

Desa/Kelurahan : Mudal

Peta : Pendaftaran Nomor Peta Pendaftaran : 49.1-36.068-11-8

Lembar : Kotak : C4


Keadaan Tanah : Sebidang tanah pertanian

Tanda-tanda batas : Telah terpasang sesuai dengan Peraturan Pemerintah Nomor 24 Tahun 1997 jo Peraturan Menteri Negara Agraria/ Kepala Badan Pertanahan Nasional Nomor 3 Tahun 1997 Pasal 22 Ayat 1.

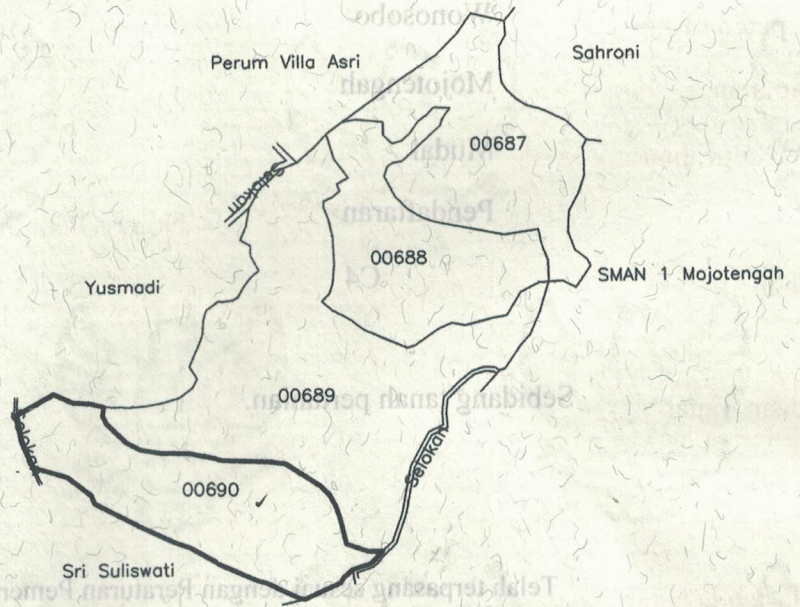
Luas : 3385 m2 (Tiga Ribu Tiga Ratus Delapan Puluh Lima Meter Persegi)

Penunjukan dan penetapan batas : Batas-batas ditunjukkan oleh : RINO AYATI, SE (pemohon/ kuasa pemohon) dan disetujui oleh pihak-pihak berbatasan.

Ditetapkan dan diukur oleh Widodo Juniarto.



SKALA 1 :2500.....



PENJELASAN : **batas tanah ini**

