


# BADAN PERTANAHAN NASIONAL REPUBLIK INDONESIA




## SERTIPIKAT (TANDA BUKTI HAK)

**KANTOR PERTANAHAN  
KABUPATEN / KOTA**

**WONOSOBO**

1	1	•	2	5	•	1	1	•	0	4	•	4	•	0	0	0	2	3
---	---	---	---	---	---	---	---	---	---	---	---	---	---	---	---	---	---	---

# BADAN PERTANAHAN NASIONAL REPUBLIC INDONESIA



BPN RI

## SERTIPIKAT

HAK : **PAKAI**

No. **00023**

PROVINSI :

**JAWA TENGAH**

KABUPATEN / KOTA :

**WONOSOBO**

KECAMATAN :

**MOJOTENGAH**

DESA / KELURAHAN :

**MUDAL**

KANTOR PERTANAHAN  
KABUPATEN / KOTA  
**WONOSOBO**

DAFTAR ISIAN 307

No. **20320 / BPN / 14**

DAFTAR ISIAN 208

No. **10221 / BPN / 14**

1	1	0	2	5	0	1	1	0	4	0	4	0	0	0	2	3
---	---	---	---	---	---	---	---	---	---	---	---	---	---	---	---	---

PENDAFTARAN - PERTAMA

Halaman :

<p>a) HAK : <b>PAKAI</b>  <b>No. 00023</b>  <b>Desa / Kel. MUDAL</b>  <b>Tgl. berakhirnya hak :</b>  <b>Untuk jangka waktu selama dipergunakan</b></p>	<p>d) NAMA PEMEGANG HAK  <b>PEMERINTAH KABUPATEN WONOSOBO</b>  <b>Tanggal lahir / akta pendirian</b></p>
<p>b) NIB <b>11.25.11.04.00656</b>  <b>Letak Tanah</b>  <b>MUDAL</b></p>	<p>g) PEMBUKUAN  <b>Wonosobo</b>  <b>18-12-2014</b>  <b>Kepala Kantor Pertanahan</b>  <b>Kabupaten / Kota</b>  <b>Wonosobo</b></p>
<p>c) ASAL HAK  <b>1. Konversi</b>  <b>Dari Tanah Negara bekas Hak</b>  <b>Tanah Milik Adat C.4 P.70 D.III</b>  <b>2. Pemecahan / Pemisahan /</b>  <b>Penggabungan bidang</b></p>	<p>h) PENERBITAN SERTIPIKAT  <b>BPN RI</b>  <b>11</b>  <b>AGUS SUPRIANTO, SH</b>  <b>NIP 19600827 198503 1 002</b>  <b>18-12-2014</b>  <b>Kepala Kantor Pertanahan</b>  <b>Kabupaten / Kota</b>  <b>Wonosobo</b></p>
<p>d) DASAR PENDAFTARAN  <b>1. Daftar Isian 202</b>  <b>Tgl. 09-12-2014</b>  <b>No. SK No.1011/HP/BPN-00.00/14</b>  <b>2. Surat Keputusan</b>  <b>Kartah Kab. Wonosobo</b>  <b>Tgl. 09-12-2014</b>  <b>No. Permohonan Pemecahan /</b>  <b>Pemisahan / Penggabungan bidang</b></p>	<p>e) SURAT UKUR  <b>Tgl. 28-11-2014</b>  <b>No. 00025/Mudal/2014</b>  <b>Luas. 893 m2</b></p>
<p>i) PENUNJUK  <b>Dipergunakan Untuk Perfanian</b></p>	<p>AGUS SUPRIANTO, SH  <b>NIP 19600827 198503 1 002</b></p>



BS 909138

DAFTAR ISIAN 207

11.25.11.09.4.00023

NIB : 11251104.00656

# SURAT UKUR

Nomor : 00025/Mudal/2014

## SEBIDANG TANAH TERLETAK DALAM

Provinsi : Jawa Tengah  
 Kabupaten / Kota : Wonosobo  
 Kecamatan : Mojotengah  
 Desa / Kelurahan : Mudal  
 Pendaftaran : Pendaftar  
 Nomor Peta Pendaftaran : 49.1-36.068-16-1  
 Lembar : Kotak C4

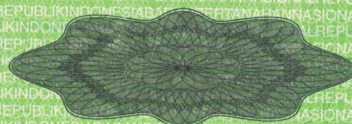
Keadaan Tanah : Sebidang tanah pertanian.

Tanda-tanda batas : Telah terpasang sesuai dengan Peraturan Pemerintah Nomor 24 Tahun 1997 jo Peraturan Menteri Negara Agraria/ Kepala Badan Pertanahan Nasional Nomor 3 Tahun 1997 Pasal 22 Ayat 1.

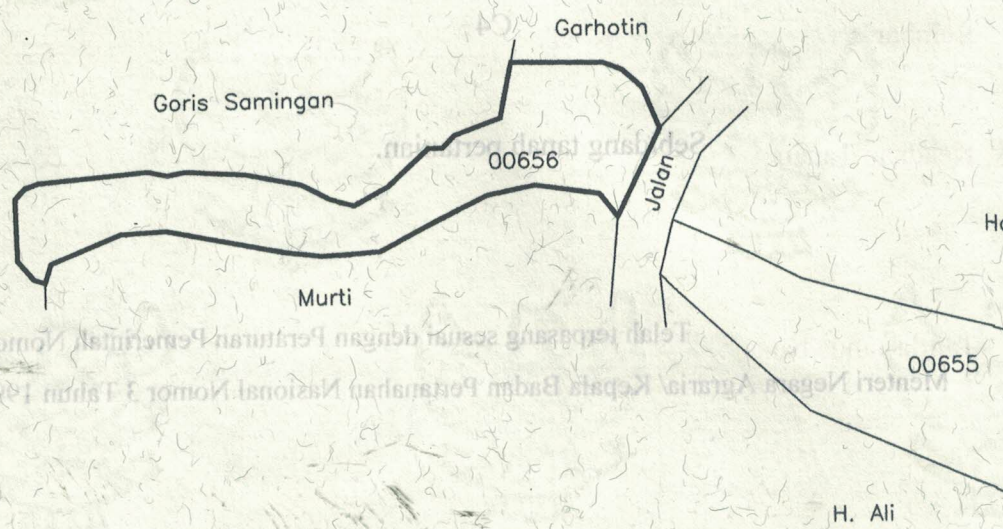

Luas : 893 m2 (Delapan Ratus Sembilan Puluh Tiga Meter Persegi)

Penunjukan dan penetapan batas : Batas-batas ditunjukkan oleh :  
**RINO AYATI, SE (pemohon/ kuasa pemohon) dan disetujui oleh pihak-pihak berbatasan.**

Ditetapkan dan diukur oleh Widodo Juniarto.



SKALA 1 : ..... 1000



**PENJELASAN :** ..... batas tanah ini

Hal lain - lain :

Daftar Isian 302 tgl.

28-11-2013

No. 5050/2013

Daftar Isian 307 tgl.

Tanggal Penomoran Surat Ukur

WONOSOBO, 28/11/2014

UNTUK SERTIPIKAT

Kepala Seksi Survei, Pengukuran dan Pemetaan

Wonosobo

18-12-2014



Kepala Kantor Pertanahan Kabupaten / Kota

Wonosobo

Kantor Pertanahan Kabupaten / Kota Wonosobo

BPN RI

ttt

AGUS SUPRIJANTO, SH

KARJONO, A Pmh

NIP 19600827 198503 1 002

NIP19621120 198203 1 001

Pemisahan

Lihat surat ukur Penggabungan

Pengganti

Nomor :

Nomor hak :

Dikeluarkan surat ukur	Luas	Nomor hak	Sisa luas
Tanggal			
Nomor			

Sisanya diuraikan dalam surat ukur Nomor :

Nomor hak :