

BADAN PERTANAHAN NASIONAL REPUBLIK INDONESIA



SERTIPIKAT (TANDA BUKTI HAK)




**KANTOR PERTANAHAN
KABUPATEN / KOTA**

WONOSOBO

11 • 25 • 11 • 04 • 4 • 00055

BADAN PERTANAHAN NASIONAL REPUBLIK INDONESIA



BPN RI

SERTIPIKAT

HAK : SIOK PAKAI No. 00055

PROVINSI : JAWA TENGAH

KABUPATEN / KOTA : WONOSOBO

KECAMATAN : MOJOTENGAH

DESA / KELURAHAN : MUDAL

**KANTOR PERTANAHAN
KABUPATEN / KOTA
WONOSOBO**

DAFTAR ISIAN 307
No. 20377 / BPN / 14

DAFTAR ISIAN 208
No. 10265 / BPN / 14

11 • 25 • 11 • 04 • 4 • 00055

PENDAFTARAN - PERTAMA

Halaman :

<p>a) HAK : PAKAI No. 00055 Desa / Kel. MUDAL Tgl. berakhirnya hak : Untuk jangka waktu selama dipergunakan</p>	<p>d) NAMA PEMEGANG HAK PEMERINTAH KABUPATEN WONOSOBO</p>
<p>b) NIB 11.25.11.04.00650 Letak Tanah MUDAL</p>	<p>Tanggal lahir / akta pendirian</p>
<p>c) ASAL HAK 1. Konversi 2. Pemberian hak Dari Tanah Negara bekas Hak Tanah Milik Adat C.4 P.22 S.VII 3. Pemecahan / Pemisahan / Penggabungan bidang</p>	<p>g) PEMBUKUAN Wonosobo 19-12-2014 Kepala Kantor Pertanahan Kabupaten / Kota Wonosobo</p>
<p>d) DASAR PENDAFTARAN 1. Daftar Tanah 202 Tgl. 09-12-2014 No. SK. No.999/HP/BPN-00/00/14 2. Surat Keputusan Kartah Tgl. 09-12-2014 Kab. Wonosobo No. SK. No.999/HP/BPN-00/00/14 3. Permohonan Pemecahan / Pemisahan / Penggabungan bidang Tgl. 28-11-2014 No. 00019/Mudal/2014 Luas 1.092 m2</p>	<p>BPNT AGUS SUPRIJANTO, SH NIP 19600827.198503.1.002 h) PENERBITAN SERTIPIKAT Wonosobo 19-12-2014 Kepala Kantor Pertanahan Kabupaten / Kota Wonosobo</p>
<p>e) SURAT UKUR Tgl. 28-11-2014 No. 00019/Mudal/2014 Luas 1.092 m2</p>	<p>AGUS SUPRIJANTO, SH NIP 19600827.198503.1.002</p>
<p>i) PENUNJUK Dipergunakan Untuk Pertanian</p>	<p>AGUS SUPRIJANTO, SH NIP 19600827.198503.1.002</p>



Handwritten signature of Agus Suprijanto, SH

11.25.11.09.9.00055

NIB : 11251104.00650

SURAT UKUR

Nomor : 00019/Mudal/2014

SEBIDANG TANAH TERLETAK DALAM


- Provinsi : Jawa Tengah
- Kabupaten / Kota : Wonosobo
- Kecamatan : Mojotengah
- Desa / Kelurahan : Mudal
- Peta : Pendaftaran Nomor Peta Pendaftaran : 49.1-36.068-16-5
- Lembar : Kotak : D2
- Keadaan Tanah : Sebidang tanah pertanian.
- Tanda-tanda batas : Telah terpasang sesuai dengan Peraturan Pemerintah Nomor 24 Tahun 1997 jo Peraturan Menteri Negara Agraria/ Kepala Badan Pertanahan Nasional Nomor 3 Tahun 1997 Pasal 22 Ayat 1.

Luas : 1092 m2 (Seribu Sembilan Puluh Dua Meter Persegi)

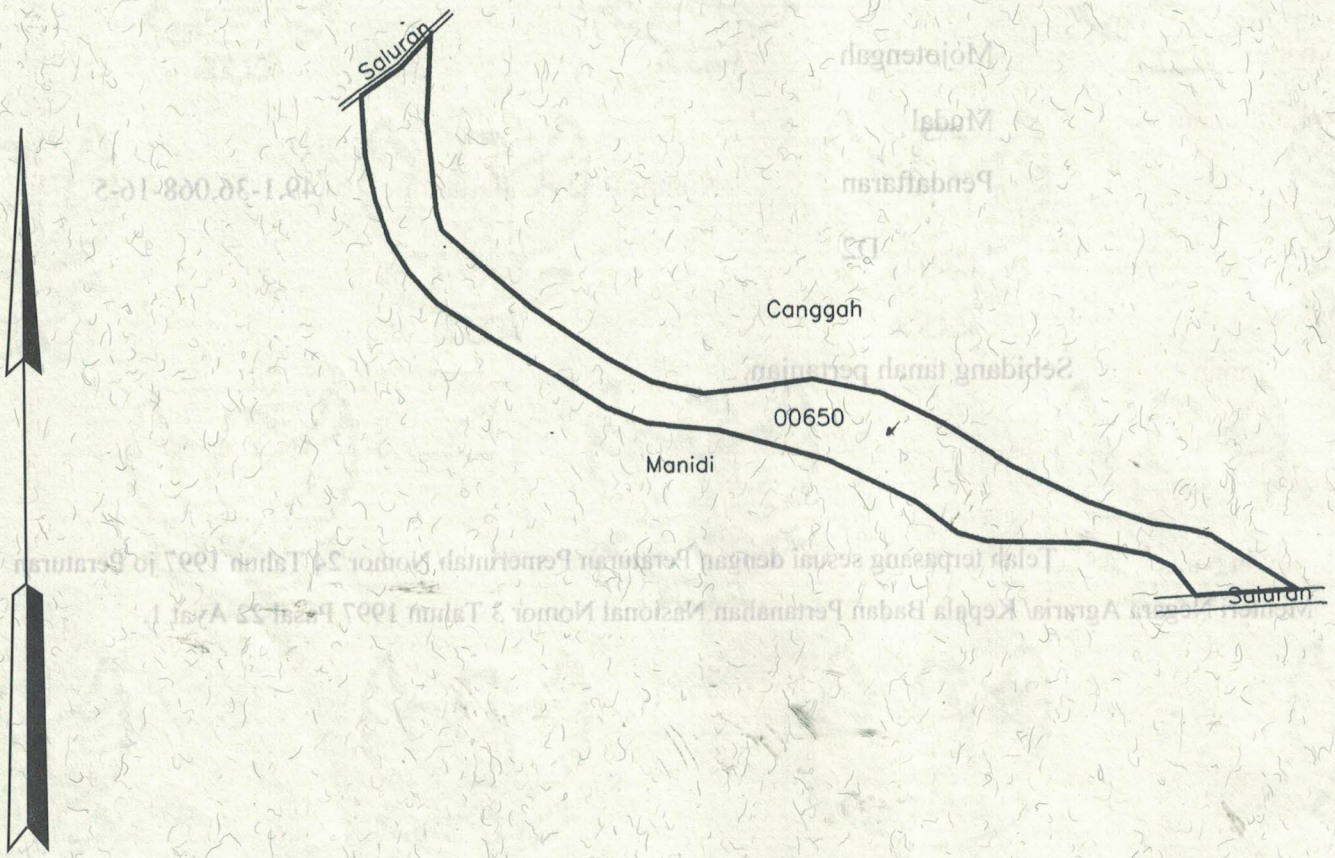
Penunjukan dan penetapan batas : Batas-batas ditunjukkan oleh :

RINO AYATI, SE (pemohon/ kuasa pemohon) dan disetujui oleh pihak-pihak berbatasan.

Ditetapkan dan diukur oleh Sunaryo, SH.



SKALA 1 : 1000



PENJELASAN : batas tanah ini

