

BADAN PERTANAHAN NASIONAL REPUBLIK INDONESIA



SERTIPIKAT (TANDA BUKTI HAK)




**KANTOR PERTANAHAN
KABUPATEN / KOTA**

WONOSOBO

11 • 25 • 11 • 04 • 4 • 00056

BADAN PERTANAHAN NASIONAL REPUBLIC INDONESIA



BPN RI

SERTIPIKAT

HAK : **PAKAI** No. **00056**

PROVINSI : **JAWA TENGAH**

KABUPATEN / KOTA : **WONOSOBO**

KECAMATAN : **MOJOTENGAH**

DESA / KELURAHAN : **MUDAL**

KANTOR PERTANAHAN
KABUPATEN / KOTA
WONOSOBO

DAFTAR ISIAN 307
No. REP. **70378 / BPN / 14**

DAFTAR ISIAN 208
No. REP. **10266 / BPN / 14**

11 • 25 • 11 • 04 • 4 • 00056

PENDAFTARAN - PERTAMA

| | |
|-----------------------------------------------------------------------------------------------------------------------------------------------------------------------------------------------------------------------------------------------------------------------------------------------------------------------------------------------------------------------------|--------------------------------------------------------------------------------------------------------------------------------------------------------------------------------------------------------------------------------------------------------------------------------------------------------------------|
| <p>a) HAK : PAKAI No. : 00056 Desa / Kel. : MUDAL Tgl. berakhirnya hak : Untuk jangka waktu selama dipergunakan :</p> | <p>f) NAMA PEMEGANG HAK : PEMERINTAH KABUPATEN WONOSOBO Tanggal lahir / Zakta pendirian :</p> |
| <p>b) NIB : 11.25.11.04.00664 Letak Tanah : MUDAL</p> <p>c) ASAL HAK : 1. Konversi 2. Pemberian hak Dan Tanah Negara bekas Hak Tanah Milik Adat C.3 P.81 S.V 3. Pemecahan / Pemisahan / Renggabungan bidang</p> | <p>g) PEMBUKUAN : Wonosobo 19-12-2014 Kepala Kantor Pertanahan Kabupaten / Kota Wonosobo C.3 P.81 S.V BPN RI tt AGUS SUPRIJANTO, SH NIP 19600827.198503.1.002</p> |
| <p>d) DASAR PENDAFTARAN : 1. Daftar Isian 202 Tgl. : No. : 2. Surat Keputusan Karthah Tgl. : 09-12-2014 No. : SK. No.1043/HP/BPN-00.00/14 3. Pemohonan Pemecahan / Remisahan / Renggabungan bidang Tgl. : No. :</p> | <p>h) PENERBITAN SERTIPIKAT : Wonosobo, 19-12-2014 Kepala Kantor Pertanahan Kabupaten / Kota Wonosobo  AGUS SUPRIJANTO, SH NIP 19600827.198503.1.002</p> |
| <p>e) SURAT UKUR : Tgl. : 28-11-2014 No. : 00061/Mudal/2014 Luas : 2.843 m2</p> | <p>AGUS SUPRIJANTO, SH NIP 19600827.198503.1.002</p> |
| <p>i) PENUNJUK : Dipergunakan Untuk Pertanian</p> | |

11.25.11.04.4.00056

NIB : 11251104.00664

SURAT UKUR

Nomor : 00061/Mudal/2014

SEBIDANG TANAH TERLETAK DALAM

Provinsi : Jawa Tengah

Kabupaten / Kota : Wonosobo

Kecamatan : Mojotengah

Desa / Kelurahan : Mudal

Peta : Pendaftaran Nomor Peta Pendaftaran : 49.1-36.068-16-2

Lembar : Kotak : B4

Keadaan Tanah : Sebidang tanah pertanian.

Tanda-tanda batas : Telah terpasang sesuai dengan Peraturan Pemerintah Nomor 24 Tahun 1997 jo Peraturan


Menteri Negara Agraria/ Kepala Badan Pertanahan Nasional Nomor 3 Tahun 1997 Pasal 22 Ayat 1.

Luas : 2843 m2 (Dua Ribu Delapan Ratus Empat Puluh Tiga Meter Persegi)

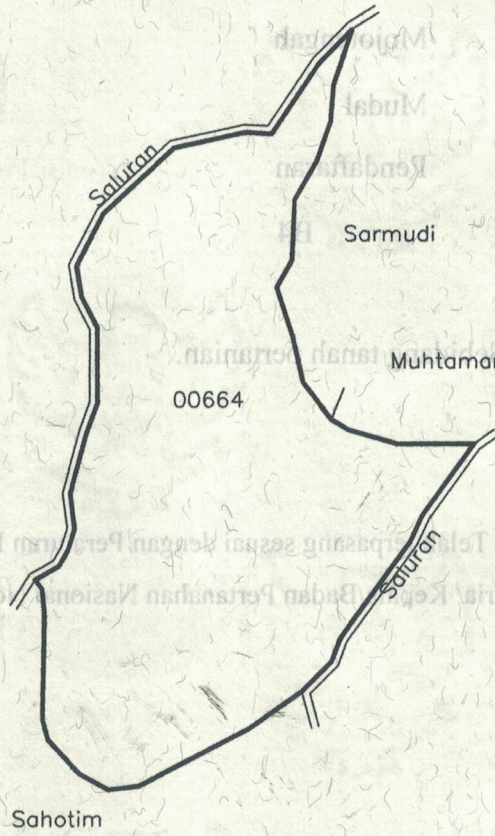
Penunjukan dan penetapan batas : Batas-batas ditunjukkan oleh :

RINO AYATI, SE (pemohon/ kuasa pemohon) dan disetujui oleh pihak-pihak berbatasan.

Ditetapkan dan diukur oleh Widodo Juniarto.



SKALA 1 :1000.....



PENJELASAN : batas tanah ini

