


# KEMENTERIAN AGRARIA DAN TATA RUANG / BADAN PERTANAHAN NASIONAL REPUBLIK INDONESIA




## SERTIPIKAT (TANDA BUKTI HAK)

**KANTOR PERTANAHAN  
KABUPATEN / KOTA**

**WONOSOBO**

1	1	•	2	5	•	1	1	•	1	0	•	4	•	0	0	0	4	5
---	---	---	---	---	---	---	---	---	---	---	---	---	---	---	---	---	---	---

# KEMENTERIAN AGRARIA DAN TATA RUANG / BADAN PERTANAHAN NASIONAL REPUBLIK INDONESIA



## SERTIPIKAT

HAK : **PAKAI** No. **00045**

**PROVINSI** : **JAWA TENGAH**

**KABUPATEN / KOTA** : **WONOSOBO**

**KECAMATAN** : **MOJOTENGAH**

**DESA / KELURAHAN** : **BUMIREJO**

**KANTOR PERTANAHAN  
KABUPATEN / KOTA  
WONOSOBO**

DAFTAR ISIAN 307  
No. **56963 / 2023**  
DAFTAR ISIAN 208  
No. **27119 / 2023**

1 1 • 2 5 • 1 1 • 1 0 • 4 • 0 0 0 4 5

**PENDAFTARAN - PERTAMA**

Halaman :

<p>a) HAK : <b>PAKAI</b></p> <p>No. : <b>00045</b></p> <p>Desa / Kel : <b>BUMIREJO</b></p> <p>Tgl. berakhirnya hak : <b>Untuk jangka waktu selama dipergunakan</b></p>	<p>f) <b>NAMA PEMEGANG HAK</b></p> <p align="center"><b>PEMERINTAH KABUPATEN WONOSOBO</b></p> <p>Tanggal lahir / akta pendirian</p>
<p>b) NIB <b>11251110.01296</b></p> <p>Letak Tanah <b>BUMIRESO</b></p>	<p>g) <b>PEMBUKUAN</b></p> <p align="center"><b>Wonosobo, 21-07-2023</b></p> <p align="center">Kepala Kantor Pertanahan Kabupaten / Kota <b>Wonosobo</b></p>
<p>c) <b>ASAL HAK</b></p> <p>1. <b>Konversi</b></p> <p>2. <b>Pemberian Hak dari Tanah Negara Aset Pemerintah Kabupaten Wonosobo</b></p> <p>3. <b>Pemecahan / Pemisahan / Penggabungan bidang</b></p>	<p align="center">..... Kepala Kantor Pertanahan Kabupaten / Kota <b>Wonosobo</b> ..... ttd</p>
<p>d) <b>DASAR PENDAFTARAN</b></p> <p>1. <b>Daftar Isian 202</b></p> <p>Tgl. ....</p> <p>No. ....</p> <p>2. <b>Surat Keputusan <b>Kakantah</b></b></p> <p>Tgl. <b>18/07/2023</b> <b>Kab. Wonosobo</b></p> <p>No. <b>230/HP/BPN-11.25/VII/2023</b></p> <p>3. <b>Permohonan Pemecahan / Pemisahan / Penggabungan bidang</b></p> <p>Tgl. ....</p> <p>No. ....</p>	<p align="center"><b>AGUNG BASUKI, S.ST., M.H.</b></p> <p align="center">NIP <b>19770728 199803 1 005</b></p> <p>h) <b>PENERBITAN SERTIPIKAT</b></p> <p align="center"><b>Wonosobo, 21-07-2023</b></p> <p align="center">Kepala Kantor Pertanahan Kabupaten / Kota <b>Wonosobo</b></p>
<p>e) <b>SURAT UKUR</b></p> <p>Tgl. <b>21/07/2023</b></p> <p>No. <b>00787/Bumirejo/2023</b></p> <p>Luas : <b>2.982 M<sup>2</sup></b></p>	<p align="center"><b>AGUNG BASUKI, S.ST., M.H.</b></p> <p align="center">NIP <b>19770728 199803 1 005</b></p>
<p>i) <b>PENUNJUK</b></p> <ul style="list-style-type: none"> <li>- <b>Dipergunakan untuk Pertanian.</b></li> <li>- <b>Hak Pakai ini tidak boleh dipergunakan untuk tujuan lain / dialihkan haknya tanpa persetujuan tertulis dari Kepala Kantor Pertanahan Kabupaten Wonosobo.</b></li> </ul>	

ABM416896

DAFTAR ISIAN 207

1	1	•	2	5	•	1	1	•	1	0	•	4	•	0	0	0	4	5
---	---	---	---	---	---	---	---	---	---	---	---	---	---	---	---	---	---	---

NIB : 11251110.01296

# SURAT UKUR

Nomor : 00787/Bumirejo/2023

## SEBIDANG TANAH TERLETAK DALAM

Provinsi : **JAWA TENGAH**

Kabupaten / Kota : **WONOSOBO**

Kecamatan : **MOJOTENGAH**

Desa / Kelurahan : **BUMIREJO**

Peta : Pendaftaran Nomor Peta Pendaftaran : **49.1-36.069-03-7**

Lembar : Kotak : **C3**

Keadaan Tanah : **Sebidang tanah pertanian.**

Tanda-tanda batas : **Telah terpasang sesuai dengan Peraturan Pemerintah Nomor 24 Tahun 1997 jo Peraturan**

**Menteri Negara Agraria/ Kepala Badan Pertanahan Nasional Nomor 3 Tahun 1997 Pasal 22 Ayat 1.**

Luas : **2982 m2 (Dua Ribu Sembilan Ratus Delapan Puluh Dua Meter Persegi)**

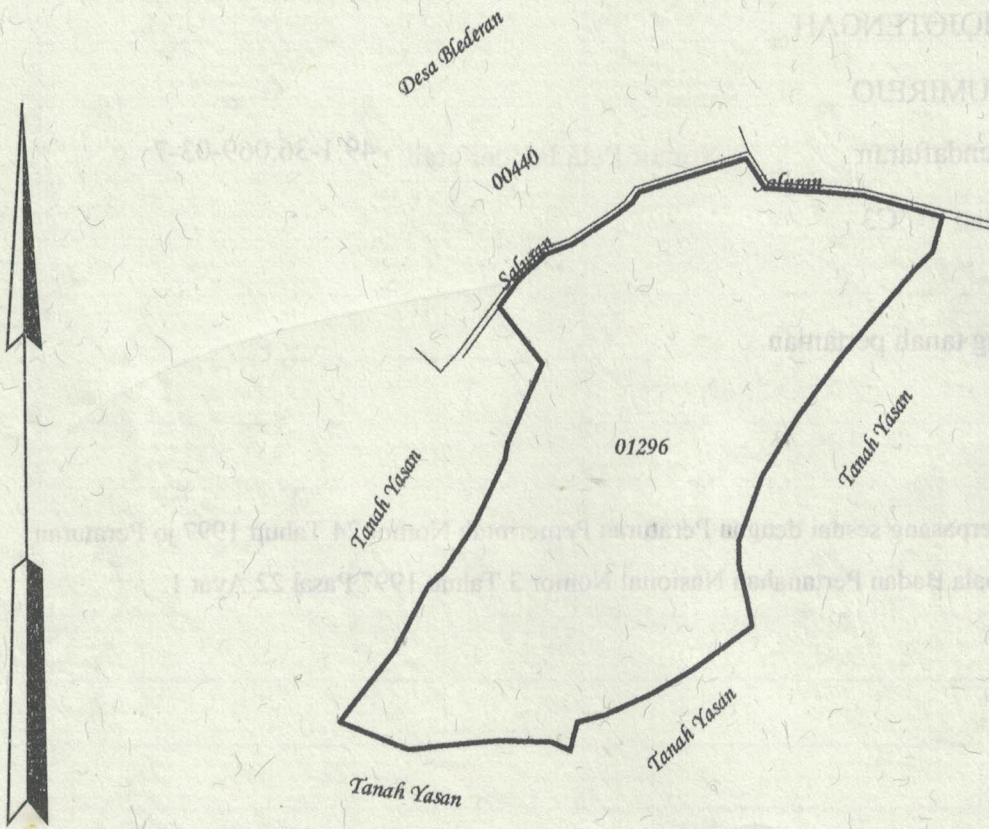
Penunjukan dan penetapan batas : **Batas-batas ditunjukkan oleh :**

**ONE ANDANG WARDOYO (pemohon/ kuasa pemohon) dan disetujui oleh pihak-pihak berbatasan.**

**Ditetapkan dan diukur oleh Afrella Yumna Susani**



SKALA 1 : ..... 1000



Koordinat Titik Tengah :  $X=245223.8119$   $Y=691202.4845$

PENJELASAN : ..... batas tanah ini

