


# KEMENTERIAN AGRARIA DAN TATA RUANG / BADAN PERTANAHAN NASIONAL REPUBLIK INDONESIA




## SERTIPIKAT (TANDA BUKTI HAK)

KANTOR PERTANAHAN  
KABUPATEN / KOTA

WONOSOBO

1 1 • 2 5 • 1 1 • 0 9 • 4 • 0 0 0 4 4

# KEMENTERIAN AGRARIA DAN TATA RUANG / BADAN PERTANAHAN NASIONAL REPUBLIK INDONESIA



## SERTIPIKAT

HAK : PAKAI No. 00044

PROVINSI : JAWA TENGAH

KABUPATEN / KOTA : WONOSOBO

KECAMATAN : MOJOTENGAH

D E S A / KELURAHAN : ANDONGSILI

KANTOR PERTANAHAN  
KABUPATEN / KOTA  
WONOSOBO


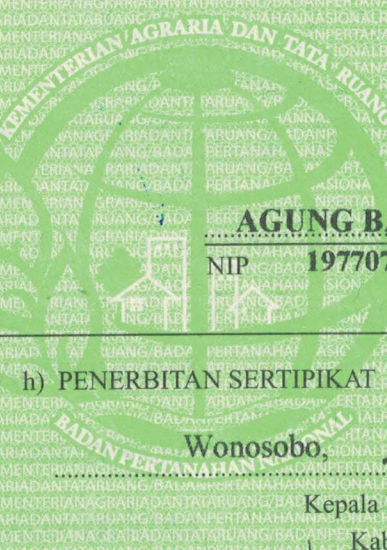
DAFTAR ISIAN 307  
No. 56964 / 2023  
DAFTAR ISIAN 208  
No. 27120 / 2023

1 1 • 2 5 • 1 1 • 0 9 • 4 • 0 0 0 4 4

**PENDAFTARAN - PERTAMA**

Halaman :

<p>a) HAK : <b>PAKAI</b>                  No. : <b>00044</b>                  Desa / Kel : <b>ANDONGSILI</b>                  Tgl. berakhirnya hak :                  Untuk jangka waktu selama dipergunakan</p>	<p>f) NAMA PEMEGANG HAK  <b>PEMERINTAH KABUPATEN WONOSOBO</b></p>
<p>b) NIB <b>11251109.01560</b>                  Letak Tanah  <b>ANDONGSILI</b></p>	<p>Tanggal lahir / akta pendirian</p>
<p>c) ASAL HAK                  1. Konversi                  2. Pemberian Hak dari Tanah Negara Aset Pemerintah Kabupaten Wonosobo                  3. Pemecahan / Pemisahan / Penggabungan bidang</p>	<p>g) PEMBUKUAN  <b>Wonosobo, 21-07-2023</b>                  Kepala Kantor Pertanahan                  Kabupaten / Kota  <b>Wonosobo</b>                  ttd</p>
<p>d) DASAR PENDAFTARAN                  1. Daftar Isian 202                  Tgl.                  No.                  2. Surat Keputusan <b>Kakantah</b>                  Tgl. <b>18/07/2023</b> <b>Kab. Wonosobo</b>                  No. <b>217/HP/BPN-11.25/VII/2023</b>                  3. Permohonan Pemecahan / Pemisahan / Penggabungan bidang                  Tgl.                  No.</p>	<p><b>AGUNG BASUKI, S.ST., M.H....</b>                  NIP <b>19770728 199803 1 005</b></p> <p>h) PENERBITAN SERTIPIKAT  <b>Wonosobo, 21-07-2023</b>                  Kepala Kantor Pertanahan                  Kabupaten / Kota  <b>Wonosobo</b></p>
<p>e) SURAT UKUR                  Tgl. <b>21/07/2023</b>                  No. <b>01274/Andongsili/2023</b>                  Luas : <b>1.510 M<sup>2</sup></b></p>	<p><b>AGUNG BASUKI, S.ST., M.H....</b>                  NIP <b>19770728 199803 1 005</b></p>
<p>i) PENUNJUK                  - Dipergunakan untuk Jalan.                  - Hak Pakai ini tidak boleh dipergunakan untuk tujuan lain / dialihkan haknya tanpa persetujuan tertulis dari Kepala Kantor Pertanahan Kabupaten Wonosobo.</p>	



1	1	•	2	5	•	1	1	•	0	9	•	4	•	0	0	0	4	4
---	---	---	---	---	---	---	---	---	---	---	---	---	---	---	---	---	---	---

NIB : 11251108.01560

# SURAT UKUR

Nomor : 01274/Andongsili/2023

## SEBIDANG TANAH TERLETAK DALAM

Provinsi : **JAWA TENGAH**

Kabupaten / Kota : **WONOSOBO**

Kecamatan : **MOJOTENGAH**

Desa / Kelurahan : **ANDONGSILI**

Peta : Pendaftaran Nomor Peta Pendaftaran : **49-1-36.068-15-9**

Lembar : Kotak : **E3**

Keadaan Tanah : **Sebidang tanah digunakan untuk jalan**

Tanda-tanda batas : **Telah terpasang sesuai dengan Peraturan Pemerintah Nomor 24 Tahun 1997 jo Peraturan**


**Menteri Negara Agraria/ Kepala Badan Pertanahan Nasional Nomor 3 Tahun 1997 Pasal 22 Ayat 1.**

Luas : **1.510 m2 (Seribu Lima Ratus Sepuluh Meter Persegi)**

Penunjukan dan penetapan batas : **Batas-batas ditunjukkan oleh :**

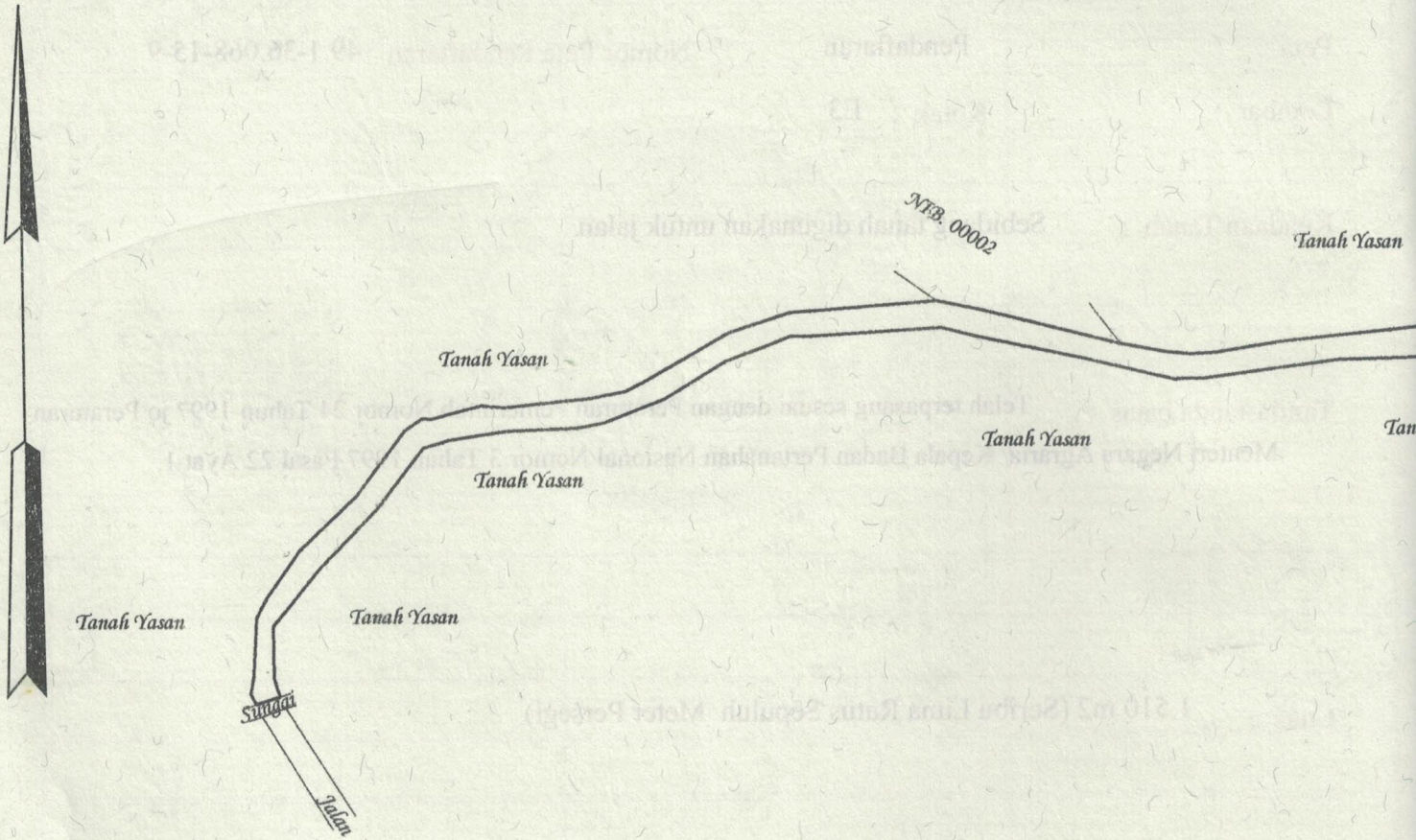
**ONE ANDANG WARDOYO (pemohon/ kuasa pemohon) dan disetujui oleh pihak-pihak berbatasan.**

**Ditetapkan dan diukur oleh Wening Ayudhantiyani.**



1000

SKALA 1 : .....



Koordinat Titik Tengah :  $X=246502.4325$   $Y=689734.1978$

PENJELASAN : ..... batas tanah ini



